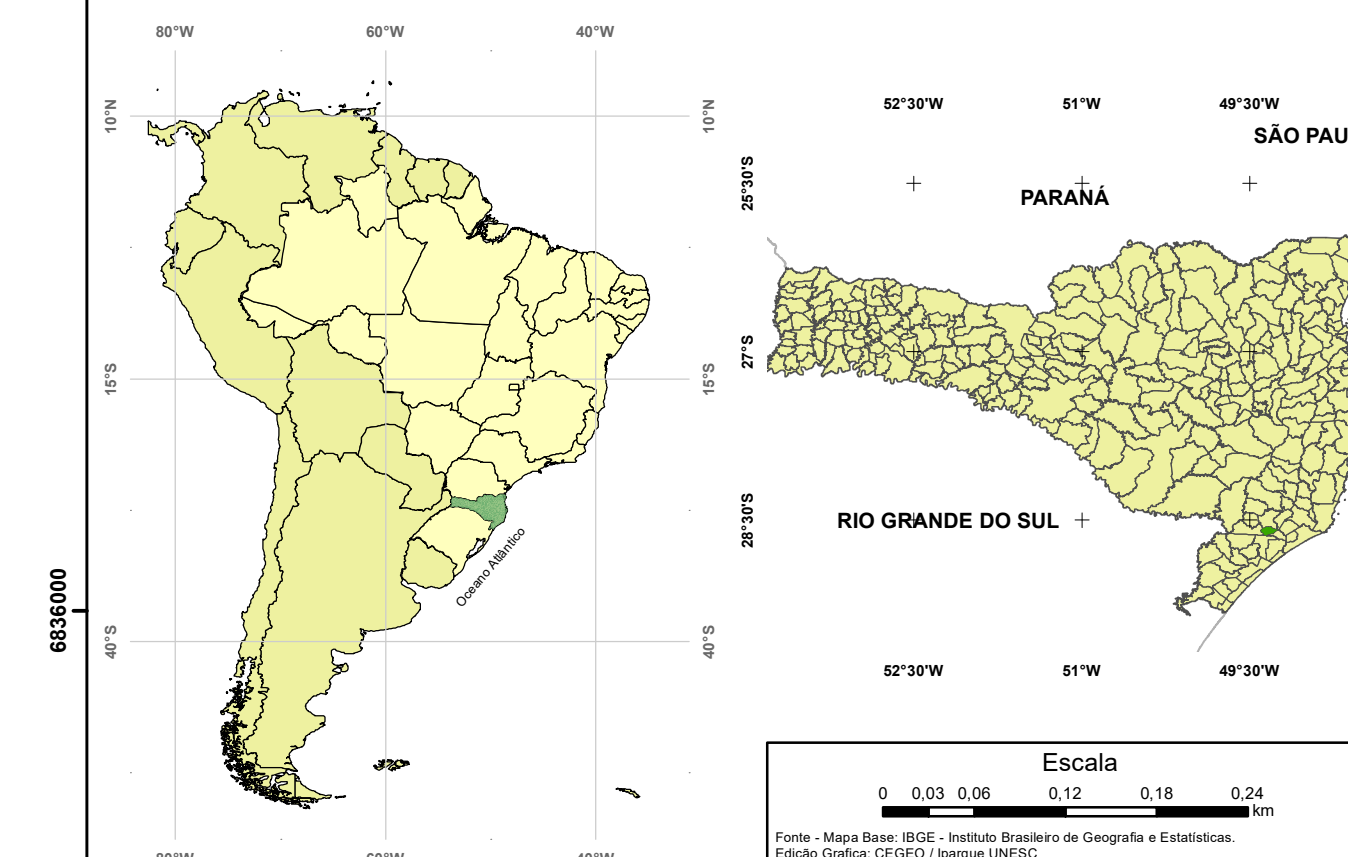


PREFEITURA MUNICIPAL DE COCAL DO SUL

PLANO DIRETOR PARTICIPATIVO COCAL DO SUL

Referência:
Organização Territorial
Mapa de Vazios Urbanos

LOCALIZAÇÃO




LEGENDA

- - - Perímetro Urbano
- Vias
- Cheios
- Vazios

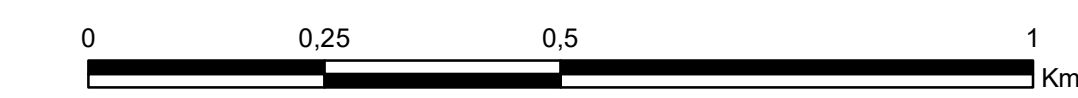
Fonte dos Dados:
Base Cartográfica Municipal (2020)

SISTEMA DE PROJEÇÃO



Sistema de Coordenadas: SIRGAS 2000 UTM Zona 22S
Projeção Universal Transversa de Mercator - UTM
Datum Horizontal
Meridiano Central: -51.0000
Fator de Escala: 0,9996
Unidades: Metros

Escala Gráfica



UNIVERSIDADE DO EXTREMO SUL CATARINENSE
UNACID - Núcleo Científico e Tecnológico
PAT - Instituto de Pesquisas Ambientais
Rua São João, Lacerda, 464 - 89000-000
Bairro São João - Criciúma - SC - 89087-900
Fone: (41) 3444-2300

Projeto:
Prestação de serviços de consultoria em gestão territorial,
para a revisão do plano diretor participativo (PDP).

ESCALA	1:8.000	UNICA	DATA	JUNHO/2022
--------	---------	-------	------	------------