

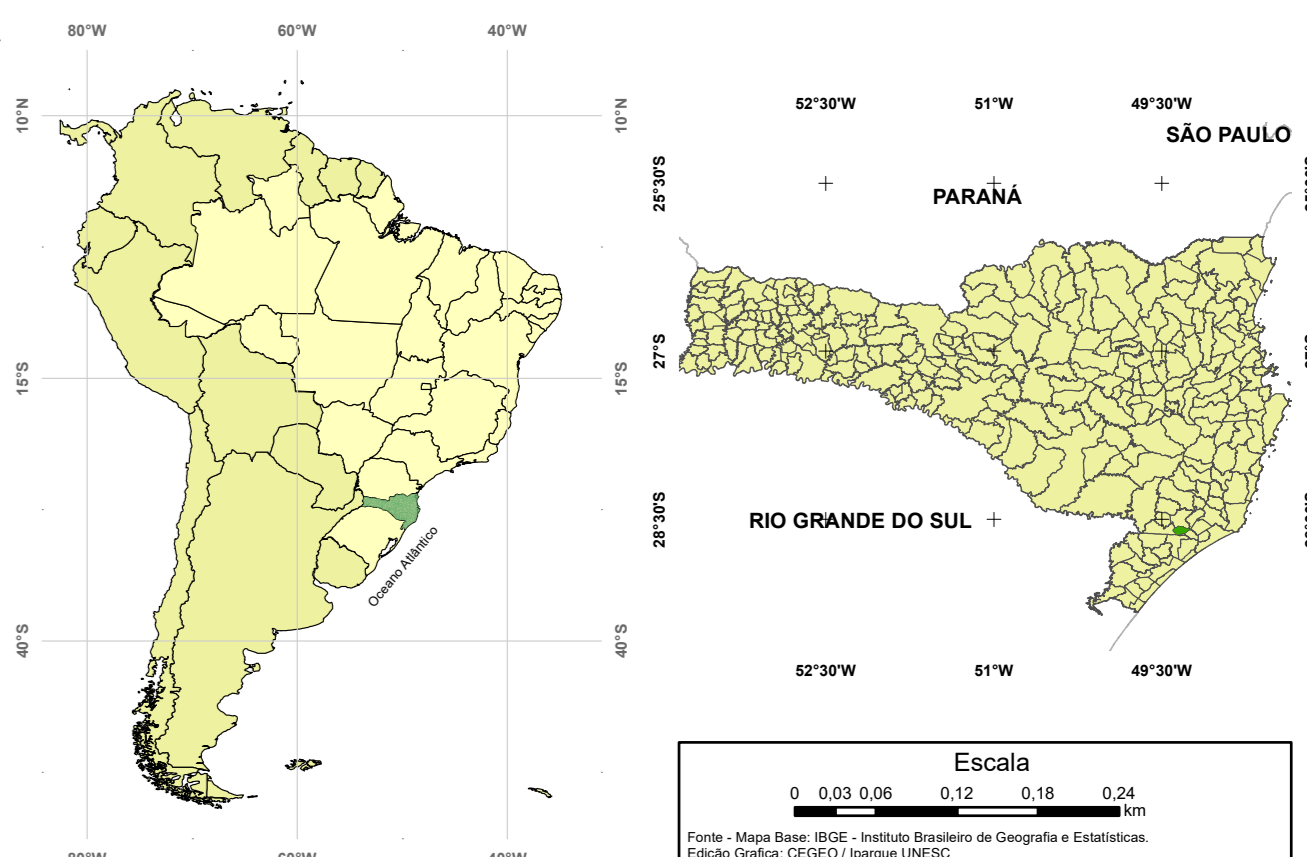


PREFEITURA MUNICIPAL DE COCAL DO SUL

PLANO DIRETOR PARTICIPATIVO COCAL DO SUL

Referência:
 Organização Territorial
 Mapa de Equipamentos Urbanos e Espaços Públicos de Lazer

LOCALIZAÇÃO




LEGENDA


- ADMINISTRATIVO MUNICIPAL
- + ESF's
- ESCOLAS
- ★ ESPORTE E LAZER
- ESPAÇOS RELIGIOSOS
- RÓTULAS
- LIMITE MUNICÍPIO
- BAIRROS
- MUNICÍPIOS

Fonte dos Dados:
 Prefeitura Municipal de Cocal do Sul (2022)

SISTEMA DE PROJEÇÃO



Sistema de Coordenadas: SIRGAS 2000 UTM Zona 22S
 Projeção Universal Transversa de Mercator - UTM
 Datum Horizontal
 Meridiano Central: -51.0000
 Fator de Escala: 0,9996
 Unidades: Metros



UNIVERSIDADE DO EXTREMO SUL CATARINENSE
 UNESC - Pólo Científico e Tecnológico
 PAT - Instituto de Pesquisas Ambientais
 Rua São João, 100 - Centro - 89052-900
 Fone: (41) 344-2700

Projeto:
 Prestação de serviços de consultoria em gestão territorial,
 para a revisão do plano diretor participativo (PDP).