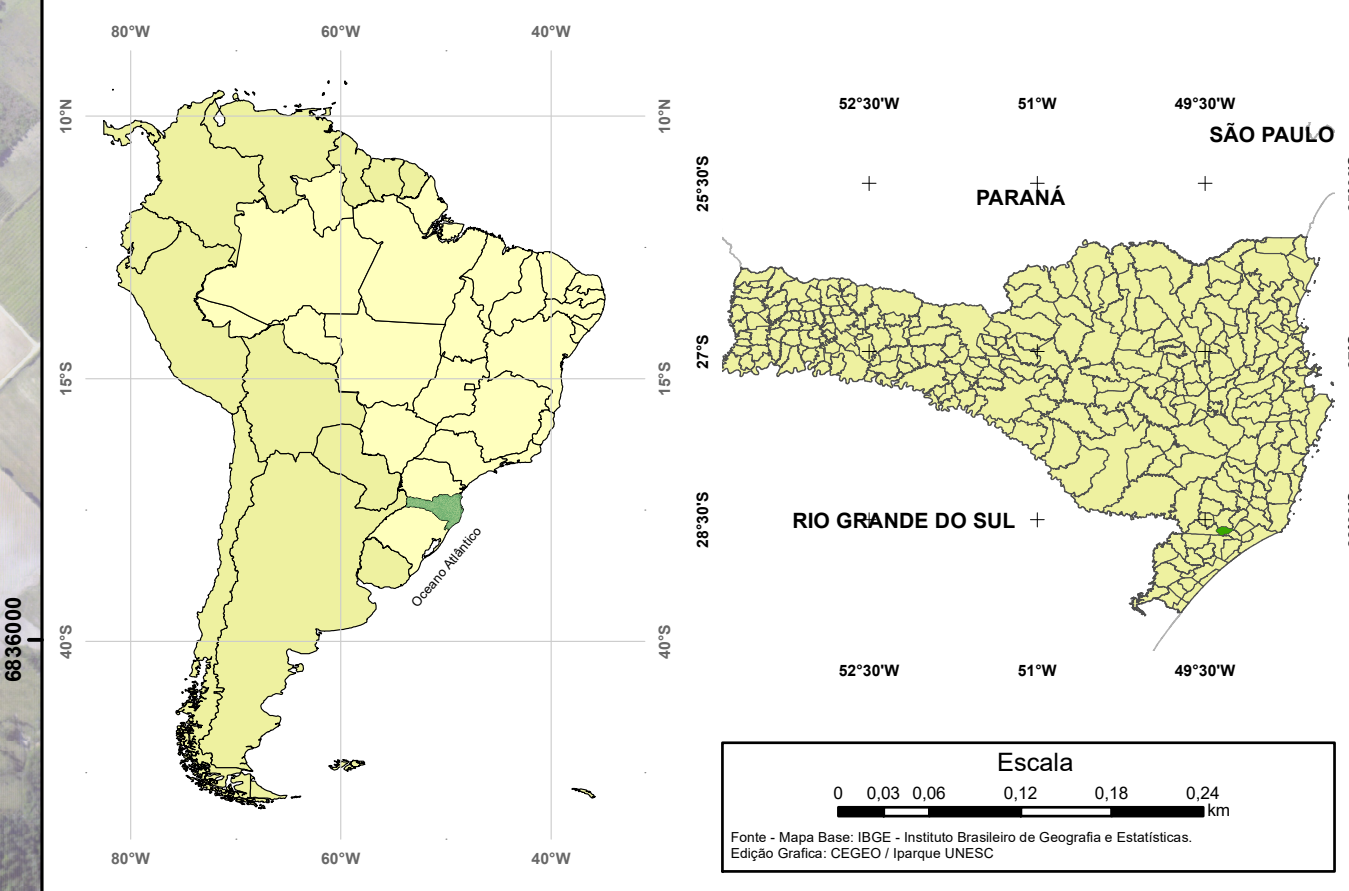


**PREFEITURA MUNICIPAL DE COCAL DO SUL**

**PLANO DIRETOR PARTICIPATIVO COCAL DO SUL**

Referência:  
Organização Territorial  
Mapa de Áreas de Risco

**LOCALIZAÇÃO**

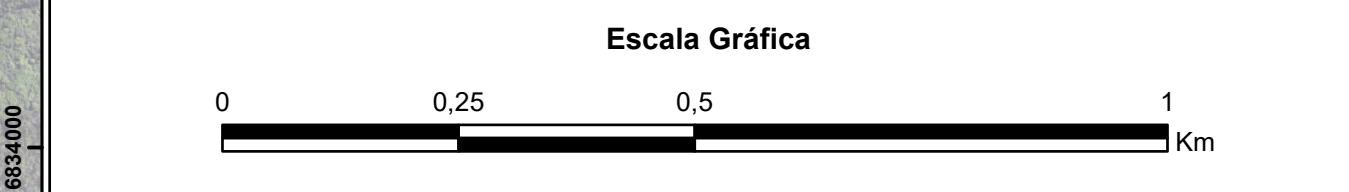



**LEGENDA**

- ÁREAS DE RISCO CPRM
- LIMITE MUNICIPAL
- PERÍMETRO URBANO
- BAIRROS
- MUNICÍPIOS

Fonte dos Dados:  
Base Cartográfica Municipal (2020)  
CPRM (2017)

**SISTEMA DE PROJEÇÃO**



Projeto:  
Prestação de serviços de consultoria em gestão territorial,  
para a revisão do plano diretor participativo (PDP).