

	REVISÃO DO PLANO DIRETOR			Nº		027-GTR-ARG-000-21			
	CLIENTE:			Prefeitura de Cocal do Sul		FOLHA:			1 de 164
	PROGRAMA:			ETAPA 2 – LEITURA DA REALIDADE DA CIDADE		DATA:			11/03/2022
	ÁREA:			Revisão do Plano Diretor Participativo					
Prefeitura de Cocal do Sul		TÍTULO:							RELATÓRIO DE LEITURA DA REALIDADE DA CIDADE DE COCAL DO SUL
	CONTRATO: 23/2022			CONTRATADA:		FUCRI - FUNDAÇÃO EDUCACIONAL DE CRICIÚMA			
				FISCAL DO CONTRATO:		Arq. E Urb. Everton Frasson Fragnani			
	RESPONSÁVEL		Jóri Ramos Pereira		CREA:		122.398-3		
ÍNDICE DE REVISÕES									
REV.	DESCRIÇÃO E/OU FOLHAS ATINGIDAS								
1	Este documento foi elaborado com objetivo de atender o contrato nº 23/2022, referente à revisão do Plano Diretor Participativo do município de Cocal do Sul, e contempla o Relatório da Leitura da Realidade da Cidade, requisito essencial para a conclusão da Etapa 2 – Leitura da Realidade da Cidade.								
2	<p>Responsáveis técnicos: Jóri Ramos Pereira - Engenheiro Agrimensor - CREA/SC 122.398-3 Hélen Bernardo Pagani - Arquiteta e Urbanista – CAU/SC A165391-1</p> <p>Equipe técnica: Camila Warmling Hoepers – Acadêmica de Engenharia Ambiental e Sanitária Henrique Matos de Bem – Engenheiro Agrimensor e Cartógrafo Monique Machado de Luca – Engenheira Agrimensora Renato Colares Pereira – Biólogo Sabrina Jardim Sparremberger – Acadêmica de Eng. Agrimensura e Cartográfica</p>								
	REV. 0	REV. A	REV. B	REV. C	REV. D	REV. E	REV. N	REV. O	
DATA	11/03/2022								
PROJETO									
EXECUÇÃO									
VERIFICAÇÃO									
APROVAÇÃO									
AS INFORMAÇÕES DESTE DOCUMENTO SÃO DE PROPRIEDADE DA PREFEITURA DE COCAL DO SUL, SENDO PROIBIDA A UTILIZAÇÃO FORA DA SUA FINALIDADE.									

	PREFEITURA DE COCAL DO SUL	Contrato: 23/2022	REV.: 0
	LOCALIZAÇÃO: Cocal do Sul (SC)	FOLHA: 2 de 166	
	TÍTULO: Leitura de Leitura da Realidade da Cidade de Cocal do Sul		



Universidade do Extremo Sul Catarinense

Prof. Dr^a. Luciane Bisognin Ceretta

Reitora da UNESC

Parque Científico e Tecnológico - Iparque

Renato Gaidzinski Bastos

Diretor do Parque Científico e Tecnológico - IPARQUE

Parque Científico e Tecnológico - Iparque


Prof. Msc. Fernando Marco Bertan

Gerente do Parque Científico e Tecnológico - IPARQUE

Centro de Engenharia e Geoprocessamento - CEGEO


Prof. Dr. Eng. Agrim. Jóri Ramos Pereira

Coordenador do CEGEO - Centro de Engenharia e Geoprocessamento


	PREFEITURA DE COCAL DO SUL	Contrato: 23/2022	REV.: 0
	LOCALIZAÇÃO: Cocal do Sul (SC)		FOLHA: 3 de 166
	TÍTULO: Leitura de Leitura da Realidade da Cidade de Cocal do Sul		

SUMÁRIO


1	APRESENTAÇÃO	13
2	LEITURA TÉCNICA	14
2.1	LEVANTAMENTO DE DADOS	14
2.1.1	Apresentação do município	15
	2.1.1.1 Localização.....	15
	2.1.1.2 Histórico do município	17
2.1.2	Caracterização populacional	19
	2.1.2.1 Distribuição populacional.....	19
	2.1.2.2 Evolução demográfica	21
	2.1.2.3 Pirâmide etária	22
	2.1.2.4 Crescimento populacional	24
	2.1.2.5 Déficit habitacional	24
	2.1.2.6 Tipo de domicílio	27
	2.1.2.7 Projeções populacionais e econômicas.....	28
2.1.3	Saúde	28
	2.1.3.1 Estabelecimentos de saúde.....	28
	2.1.3.2 Vigilância em Saúde	32
	2.1.3.2.1 Vigilância Epidemiológica	32
	2.1.3.2.2 Vigilância ambiental/combate à Dengue	32
	2.1.3.2.3 Vigilância Sanitária	33
	2.1.3.2.4 Programa Municipal DST/HIV/AIDS, hepatites e outras doenças transmissíveis	34
	2.1.3.3 Pessoas com deficiências	35
	2.1.3.4 CAPS.....	36
2.1.4	Economia.....	36
	2.1.4.1 Produto Interno Bruto (PIB)	37
	2.1.4.2 Estabelecimentos de empregos	38
2.1.5	Educação.....	42
	2.1.5.1 Creches	42
	2.1.5.2 Escolas de ensino fundamental.....	43

	PREFEITURA DE COCAL DO SUL	Contrato: 23/2022	REV.: 0
	LOCALIZAÇÃO: Cocal do Sul (SC)	FOLHA: 4 de 166	
	TÍTULO: Leitura de Leitura da Realidade da Cidade de Cocal do Sul		


2.1.5.3	Escolas de ensino médio.....	44
2.1.5.4	Evasão nas escolas.....	45
2.1.5.5	Ocupação anual do ensino fundamental e médio.....	45
2.1.6	Infraestrutura	46
2.1.6.1	Sistema de comunicações.....	46
2.1.6.2	Sistema de energia elétrica	46
2.1.6.3	Sistema de circulação e transporte	46
2.1.6.4	Sistema de saneamento básico.....	48
2.1.6.4.1	Abastecimento de água	48
2.1.6.4.2	Destinação de resíduos sólidos	49
2.1.6.4.3	Sistema de esgotamento sanitário.....	50
2.1.7	Segurança pública e proteção	53
2.1.8	Administração pública.....	55
2.1.9	Assistência social	57
2.1.9.1	CREAS	57
2.1.9.2	CRAS.....	59
2.1.9.3	Cadastro único	60
2.1.9.4	Programa de regularização fundiária.....	61
2.1.9.5	REURB social.....	62
2.1.9.6	Asilos	63
2.1.9.7	Centro-Dia do idoso.....	63
2.1.9.8	Clube de mães	65
2.1.10	Turismo.....	66
2.1.10.1	Turismo histórico	69
2.1.10.2	Turismo rural	71
2.1.10.3	Turismo cultural	71
2.1.10.4	Turismo religioso	72
2.1.10.5	Turismo gastronômico	74
2.1.10.6	Turismo de eventos	75
2.1.10.7	Turismo esportivo	76
2.1.10.8	Potencial turístico	76

	PREFEITURA DE COCAL DO SUL	Contrato: 23/2022	REV.: 0
	LOCALIZAÇÃO: Cocal do Sul (SC)	FOLHA: 5 de 166	
	TÍTULO: Leitura de Leitura da Realidade da Cidade de Cocal do Sul		


2.1.10.9	Museus	77
2.1.11	Esporte e lazer	78
2.2	ANÁLISE FÍSICO-TERRITORIAL.....	83
2.2.1	Mapa de hidrografia.....	83
2.2.2	Mapa de cobertura vegetal/reserva legal/APP's	83
2.2.3	Mapa do sistema viário.....	83
2.2.4	Mapa de vazios urbanos.....	84
2.2.5	Mapa de equipamentos urbanos e espaços públicos de lazer	84
2.2.6	Mapa de áreas de risco	85
2.2.7	Mapa de pontos turísticos/potencial turístico.....	85
2.3	ANÁLISE ATUAL PLANO DIRETOR.....	85
2.3.1	Macrozonas	86
2.3.2	Zonas.....	86
2.3.2.1	Zona de Proteção Ambiental	87
2.3.2.2	Zona Central 1	88
2.3.2.3	Zona Central 2.....	90
2.3.2.4	Zona Central de Transição 1	91
2.3.2.5	Zona Central de Transição 2	92
2.3.2.6	Zona Mista.....	93
2.3.2.7	Zona de Desenvolvimento Controlado	95
2.3.2.8	Zona de Desenvolvimento Empresarial.....	95
2.3.3	Mapa do Sistema de Áreas Verdes	96
2.3.4	Mapa do Sistema Viário.....	98
2.3.5	Mapa do Sistema de Intervenções Urbanas.....	98
2.3.6	Mapa dos Instrumentos de Política Urbana.....	100
3	LEITURA COMUNITÁRIA.....	101
3.1	TABULAÇÃO DOS DADOS DE PESQUISA	102
3.1.1	Caracterização dos respondentes	102
3.1.1.1	Gênero.....	102
3.1.1.2	Bairro	102
3.1.1.3	Idade.....	104
3.1.1.4	Escolaridade.....	105
3.1.1.5	Profissão.....	106

	PREFEITURA DE COCAL DO SUL	Contrato: 23/2022	REV.: 0
	LOCALIZAÇÃO: Cocal do Sul (SC)	FOLHA: 6 de 166	
	TÍTULO: Leitura de Leitura da Realidade da Cidade de Cocal do Sul		

	3.1.1.6	Renda Familiar	110
	3.1.1.7	Moradores x Residência	110
3.1.2		Nível de conhecimento da população	111
	3.1.2.1	Você sabe o que é Plano Diretor?	111
	3.1.2.2	Você sabe que existe um Plano Diretor em Cocal do Sul?	112
	3.1.2.3	Você conhece o atual Plano Diretor de Cocal do Sul?	113
	3.1.2.4	Participação no Plano Diretor Atual	113
3.1.3		Nível de satisfação	114
	3.1.3.1	Comércios e serviços	115
	3.1.3.2	Trânsito	116
	3.1.3.3	Transporte público	117
	3.1.3.4	Oferta de moradia	118
	3.1.3.5	Abastecimento de água	119
	3.1.3.6	Rede de esgoto	120
	3.1.3.7	Iluminação pública	121
	3.1.3.8	Coleta de lixo	122
	3.1.3.9	Preservação do patrimônio histórico e paisagístico	123
	3.1.3.10	Arborização	124
	3.1.3.11	Condições das calçadas	125
	3.1.3.12	Ciclovias e ciclofaixas	126
	3.1.3.13	Drenagem	127
	3.1.3.14	Pavimentação	128
	3.1.3.15	Atividades de lazer e esportes	129
3.1.4		Preferências da população	129
	3.1.4.1	Atividades próximas às residências	129
	3.1.4.2	Itens a serem priorizados pelo município	133
	3.1.4.3	Principal característica de Cocal do Sul	134
	3.1.4.4	Itens a serem priorizados nos próximos 10 anos	134
3.1.5		Opinião da população	135
	3.1.5.1	A cidade de Cocal do Sul é bem organizada?	136

	PREFEITURA DE COCAL DO SUL	Contrato: 23/2022	REV.: 0
	LOCALIZAÇÃO: Cocal do Sul (SC)	FOLHA: 7 de 166	
	TÍTULO: Leitura de Leitura da Realidade da Cidade de Cocal do Sul		

3.1.5.2	A cidade de Cocal do Sul é boa para idosos?	137
3.1.5.3	A cidade de Cocal do Sul é boa para se viver? ..	138
3.1.5.4	A cidade de Cocal do Sul é boa para trabalhar?	139
3.1.5.5	A cidade de Cocal do Sul tem um alto custo de vida?	140
3.1.5.6	A cidade de Cocal do Sul tem bastante comércios?	141
3.1.5.7	A cidade de Cocal do Sul tem bastante restaurantes?	142
3.1.5.8	A cidade de Cocal do Sul tem um crescimento ordenado?	143
3.1.5.9	A cidade de Cocal do Sul possui muitos problemas?	144
3.1.5.10	A cidade de Cocal do Sul possui uma vida noturna agitada?	145
3.1.5.11	A cidade de Cocal do Sul é uma cidade industrial?	146
3.1.5.12	A cidade de Cocal do Sul é uma cidade comercial?	147
3.1.5.13	A cidade de Cocal do Sul possui bastante prestadoras de serviços?.....	148
3.1.5.14	A cidade de Cocal do Sul é mais segura que outras cidades?	149
3.1.5.15	A cidade de Cocal do Sul é preocupada com a natureza?	150
3.1.5.16	A cidade de Cocal do Sul é moderna?	151
3.1.5.17	A cidade de Cocal do Sul é turística?	152
3.1.5.18	A cidade de Cocal do Sul possui bastante opções de lazer?	153
3.1.6	Interesse em apresentar propostas para a revisão do Plano Diretor.	154
4	CONCLUSÃO	156
5	REFERÊNCIAS	157

	PREFEITURA DE COCAL DO SUL	Contrato: 23/2022	REV.: 0
	LOCALIZAÇÃO: Cocal do Sul (SC)	FOLHA: 8 de 166	
	TÍTULO: Leitura de Leitura da Realidade da Cidade de Cocal do Sul		

ANEXOS

- Anexo 1 – Anotações de Responsabilidade Técnica – ART
- Anexo 2 – Mapa de Hidrografia
- Anexo 3 – Mapa de Cobertura Vegetal/Reserva Legal/APP's
- Anexo 4 – Mapa do Sistema Viário
- Anexo 5 – Mapa de Vazios Urbanos
- Anexo 6 – Mapa de Equipamentos Urbanos e Espaços Públicos de Lazer
- Anexo 7 – Mapa de Áreas de Risco
- Anexo 8 – Mapa de Pontos Turísticos

ÍNDICE DE FIGURAS

Figura 1 - Dados IBGE do Município de Cocal do Sul.....	15
Figura 2 - Mapa de Localização.	16
Figura 3 - Bandeira e brasão do município de Cocal do Sul.	17
Figura 4 - Linha do tempo da história de Cocal do Sul.....	18
Figura 5 - Distribuição da população em zonas urbanas e rurais.....	20
Figura 6 - Evolução Demográfica de Cocal do Sul (1992 – 2021).....	21
Figura 7 - Pirâmide etária por gênero.....	22
Figura 8 - Pirâmide Etária de Homens/Mulheres de Cocal do Sul (2022).	23
Figura 9 - Crescimento populacional Cocal do Sul (2012-2019).....	24
Figura 10 - Situação da moradia.	26
Figura 11 - Tipo de domicílio.	27
Figura 12 - ESF do bairro Vila Nova.....	30
Figura 13 - ESF do bairro Jardim Itália.....	31
Figura 14 - Farmácia Municipal localizada no bairro São João.	31
Figura 15 - Unidade de Referência em Saúde.	32
Figura 16 - Porcentagem das pessoas com deficiência, quanto ao tipo.	35
Figura 17 - CAPS Cocal do Sul.	36
Figura 18 - PIB a preços correntes / série revisada (unidade: R\$ x 1000).	37
Figura 19 - Distribuição do PIB por setores em Cocal do Sul (2019).	38
Figura 20 - Número de estabelecimento de empregos por setores (2018).	39
Figura 21 - Situação dos empregos no município (2022).....	40
Figura 22 - Número de empregos gerados por setores (2018).	41
Figura 23 – Número de creches.	42
Figura 24 - Instituição de Educação Infantil Professora Lenita Izabel da Silva. 43	
Figura 25 – Número de escolas de ensino fundamental.	43
Figura 26 - Escola de Ensino Fundamental Cristo Rei.....	44
Figura 27 – Número de escolas de ensino médio.	44


	PREFEITURA DE COCAL DO SUL	Contrato: 23/2022	REV.: 0
	LOCALIZAÇÃO: Cocal do Sul (SC)	FOLHA: 9 de 166	
	TÍTULO: Leitura de Leitura da Realidade da Cidade de Cocal do Sul		

Figura 28 - Ocupação anual no ensino fundamental e médio.	45
Figura 29 – Meio de acesso às moradias.....	47
Figura 30 – Abastecimento de água no município	48
Figura 31 – Destinação dos resíduos no município.....	50
Figura 32 - Formas de escoamento do banheiro e/ou sanitário.	51
Figura 33 – Formas de escoamento dos banheiros e/ou sanitários.....	52
Figura 34 - Base da Polícia Militar de Cocal do Sul.	54
Figura 35 - Base da Polícia Militar Rodoviária de Cocal do Sul.	54
Figura 36 - Prefeitura de Cocal do Sul.	56
Figura 37 - Câmara Municipal de Cocal do Sul.....	56
Figura 38 - CREAS de Cocal do Sul.	58
Figura 39 - Unidade do CRAS de Cocal do Sul.....	60
Figura 42 - Centro Dia do Idoso de Cocal do Sul.....	65
Figura 43 - Castelo Britânico.....	69
Figura 44 - Monumento Centenário da Praça Matriz de Cocal do Sul.	70
Figura 45 - Palazzo Búrgo.....	70
Figura 46 - Rótula do Imigrante de Cocal do Sul.....	71
Figura 47 - Área Externa da Paróquia de Nossa Senhora da Natividade.	72
Figura 48 - Interior da Paróquia de Nossa Senhora da Natividade.	73
Figura 49 - Gruta Mãe Peregrina.....	74
Figura 50 - Gruta Cristo Rei.	74
Figura 51 - Casa do doce.....	75
Figura 52 - Locais com potencial turístico.	77
Figura 53 - Museu Municipal Venícios Búrgo.	78
Figura 54 - Vista da quadra de futsal e basquete do complexo esportivo.	79
Figura 55 - Vista da quadra de areia do complexo esportivo.	79
Figura 56 - Campo de futebol.....	80
Figura 57 - Academias públicas.	80
Figura 58 - Parques infantis.	81
Figura 59 - Obra da arena multiuso da escola Demétrio Dettiol.....	81
Figura 60 - Obra da pista de skate.	82
Figura 61 - Trilha do palmitreiro.....	82
Figura 62 - Mapa de zoneamento do Plano Diretor atual.....	86
Figura 63 - Registros fotográficos da Zona de Proteção Ambiental.	88
Figura 64 - Registros fotográficos da Zona Central 1.....	89
Figura 65 - Registros fotográficos da Zona Central 2.....	90
Figura 66 - Registros fotográficos da Zona Central de Transição 1.	92
Figura 67 - Registros fotográficos da Zona Central de Transição 2.	93
Figura 68 - Registros fotográficos da Zona Mista.....	94
Figura 69 - Registros Fotográficos da Zona de Desenvolvimento Empresarial.96	
Figura 70 - Mapa do Sistema Municipal de Áreas Verdes.	97
Figura 71 - Mapa do Sistema Viário.....	98
Figura 72 - Mapa de Intervenções Urbanas.	99
Figura 73 - Mapa de Instrumentos de Política Urbana.	101
Figura 74 - Gênero dos respondentes.....	102
Figura 75 - Número de respondentes por bairro.	103


	PREFEITURA DE COCAL DO SUL		Contrato: 23/2022	REV.: 0
	LOCALIZAÇÃO: Cocal do Sul (SC)		FOLHA: 10 de 166	
	TÍTULO: Leitura de Leitura da Realidade da Cidade de Cocal do Sul			

Figura 76 - Idade dos respondentes.....	105
Figura 77 - Grau de instrução dos entrevistados.....	106
Figura 78 - Renda familiar dos entrevistados.....	110
Figura 79 - Número de moradores por residência.....	111
Figura 80 - Você sabe o que é Plano Diretor?	112
Figura 81 - Você sabe que existe um Plano Diretor em Cocal do Sul?.....	112
Figura 82 - Você conhece o atual Plano Diretor de Cocal do Sul?.....	113
Figura 83 - Você participou da elaboração da proposta do atual Plano Diretor em Cocal do Sul?	114
Figura 84 - Nível de satisfação em relação aos comércios e serviços.....	115
Figura 85 - Nível de satisfação em relação ao trânsito.	116
Figura 86 - Nível de satisfação em relação ao transporte público.....	117
Figura 87 - Nível de satisfação em relação as ofertas de moradias.....	118
Figura 88 - Nível de satisfação em relação ao abastecimento de água.	119
Figura 89 - Nível de satisfação em relação a rede de esgoto.	120
Figura 90 - Nível de satisfação em relação a iluminação pública.....	121
Figura 91 - Nível de satisfação em relação a Coleta de lixo no seu bairro.....	122
Figura 92 - Nível de satisfação em relação a preservação do patrimônio histórico e paisagístico nos bairros.....	123
Figura 93 - Nível de satisfação em relação a arborização.	124
Figura 94 - Nível de satisfação em relação a condições das calçadas.	125
Figura 95 - Nível de satisfação em relação a ciclovias e ciclofaixas.	126
Figura 96 - Nível de satisfação em relação a drenagem.	127
Figura 97 - Nível de satisfação em relação a pavimentação.	128
Figura 98 - Nível de satisfação em relação a atividades de lazer no seu bairro.	129
Figura 99 - Quais atividades você gostaria que tivesse próximo a sua residência.	130
Figura 100 - Itens que devem ser priorizados no município.....	133
Figura 101 - Principal característica de Cocal do Sul.....	134
Figura 102 - Setores que a Prefeitura de Cocal do Sul deve priorizar nos próximos 10 anos.....	135
Figura 103 - A cidade de Cocal do Sul é bem organizada?	136
Figura 104 - A cidade de Cocal do Sul é boa para os idosos?.....	137
Figura 105 - A cidade de Cocal do Sul é boa para se viver?	138
Figura 106 - A cidade de Cocal do Sul é boa para trabalhar?.....	139
Figura 107 - A cidade de Cocal do Sul tem um alto custo de vida?	140
Figura 108 - A cidade de Cocal do Sul tem bastante comércios?	141
Figura 109 - A cidade de Cocal do Sul tem bastante restaurantes?	142
Figura 110 - A cidade de Cocal do Sul tem um crescimento ordenado?.....	143
Figura 111 - A cidade de Cocal do Sul possui muitos problemas?	144
Figura 112 - A cidade de Cocal do Sul possui uma vida noturna agitada?	145
Figura 113 - A cidade de Cocal do Sul é uma cidade industrial?	146
Figura 114 - A cidade de Cocal do Sul é uma cidade comercial?	147
Figura 115 - A cidade de Cocal do Sul possui bastante prestadoras de serviços?	148


	PREFEITURA DE COCAL DO SUL	Contrato: 23/2022	REV.: 0
	LOCALIZAÇÃO: Cocal do Sul (SC)	FOLHA: 11 de 166	
	TÍTULO: Leitura de Leitura da Realidade da Cidade de Cocal do Sul		


Figura 116 - A cidade de Cocal do Sul é mais segura que outras cidades? .. 149
 Figura 117 - A cidade de Cocal do Sul é preocupada com a natureza? 150
 Figura 118 - A cidade de Cocal do Sul é moderna? 151
 Figura 119 - A cidade de Cocal do Sul é turística? 152
 Figura 120 - A cidade de Cocal do Sul possui bastante opções de lazer?..... 153
 Figura 121 - E hoje, em 2022, teria interesse em apresentar uma proposta para a Revisão do atual Plano Diretor de Cocal do Sul?..... 154
 Figura 122 - Sugestões para a Revisão do Plano Diretor de Cocal do Sul. ... 155

ÍNDICE DE TABELAS

Tabela 1 - Bairros atendidos pelas ESF's em Cocal do Sul. 29
 Tabela 2 - Número de unidades de clube de mães..... 65
 Tabela 3 - Bairros com boa adesão ao questionário. 103
 Tabela 4 - Bairros com pouca adesão ao questionário. 104
 Tabela 5 - Profissão dos respondentes..... 106
 Tabela 6 - Outras atividades. 131
 Tabela 7 - Atividades requeridas por cada bairro..... 132


ÍNDICE DE QUADROS

Quadro 1 – Pontos turísticos artificiais de Cocal do Sul..... 67
 Quadro 2 - Propostas sugeridas para o atual Plano Diretor (2019)..... 114

	PREFEITURA DE COCAL DO SUL	Contrato: 23/2022	REV.: 0
	LOCALIZAÇÃO: Cocal do Sul (SC)	FOLHA: 12 de 166	
	TÍTULO: Leitura de Leitura da Realidade da Cidade de Cocal do Sul		

Através da leitura do QR Code abaixo pode-se acessar os anexos do presente relatório em PDF.



	PREFEITURA DE COCAL DO SUL	Contrato: 23/2022	REV.: 0
	LOCALIZAÇÃO: Cocal do Sul (SC)	FOLHA: 13 de 166	
	TÍTULO: Leitura de Leitura da Realidade da Cidade de Cocal do Sul		

1 APRESENTAÇÃO

O presente volume tem por objetivo apresentar a Leitura da Realidade da Cidade de Cocal do Sul.

A Prefeitura de Cocal do Sul/SC, com intuito de potencializar a gestão territorial e o desenvolvimento urbano, efetuou a contratação da UNESCO, por meio do Parque Científico e Tecnológico – Iparque. Neste sentido, uma das ações voltadas ao planejamento territorial no município consiste na revisão do atual Plano Diretor (2019), visando adequá-lo às necessidades atuais e permitir que o município se desenvolva com qualidade de vida, respeito ao meio ambiente e progresso para os seus habitantes.


Como forma de garantir a participação popular foi criado um formulário *online*, visando o engajamento da população do município de Cocal do Sul. A tabulação dos referidos dados pode ser consultada na seção “Leitura Comunitária” deste relatório.

Desta forma, o Decreto nº 426/2022, estabelece o Regimento Geral do processo de revisão do Plano Diretor de Cocal do Sul, estabelecido em 04 (quatro) etapas:

- 1) Lançamento;
- 2) Leitura da Realidade da Cidade;
- 3) Estudo Preliminar do Plano Diretor;
- 4) Proposta de Revisão do Plano Diretor.

O presente relatório, apresenta os resultados da etapa de Leitura da Realidade da Cidade, contemplando: leitura técnica da cidade, incluindo o levantamento de dados municipais; análise físico-territorial, trazendo a leitura territorial através de mapas; análise do atual Plano Diretor, englobando as macrozonas, zonas e mapas atuais; leitura comunitária, composta pela tabulação e interpretação dos dados do formulário *online*.

O objetivo desta etapa de elaboração do Relatório de Leitura da Realidade da Cidade é constituir a base necessária para a elaboração de

	PREFEITURA DE COCAL DO SUL	Contrato: 23/2022	REV.: 0
	LOCALIZAÇÃO: Cocal do Sul (SC)	FOLHA: 14 de 166	
	TÍTULO: Leitura de Leitura da Realidade da Cidade de Cocal do Sul		

propostas sólidas durante as demais etapas de revisão do Plano Diretor de Cocal do Sul, a serem analisadas e discutidas pelo Grupo Executivo (GE), Grupo Técnico Intersectorial (GTI), Núcleo Gestor (NG) e posteriormente disponibilizadas a comunidade.

2 LEITURA TÉCNICA


A leitura técnica é o conjunto de informações técnicas e legais sobre o município, realizada por meio de estudos e levantamentos de dados obtidos a campo e fornecidos pela Prefeitura de Cocal do Sul, juntamente realizados com a análise do atual Plano Diretor.

Através da leitura técnica, a equipe do Iparque/UNESC, embasada em levantamentos de campo, dados secundários, e legislações pertinentes, elabora este documento com informações referente a realidade municipal. Este trabalho refere-se à revisão do Plano Diretor de Cocal do Sul (estabelecido pela Lei Complementar nº 16/2008 - com alterações conforme Lei Complementar nº 62/2015 e Lei Complementar nº 95/2019). Neste sentido, a leitura técnica oferece embasamento e contribui para atualização da referida Lei, considerando a história e essência da cidade, almejando nortear o desenvolvimento econômico e social do município, frente às demandas atuais.

2.1 LEVANTAMENTO DE DADOS

Nesta etapa da leitura técnica da cidade, são apresentados dados municipais obtidos através das Secretarias Municipais, saídas de campo, estudos e pesquisas sobre o município de Cocal do Sul.

É importante ressaltar que as informações repassadas pela Secretaria Municipal de Saúde de Cocal do Sul são referentes ao acesso das famílias cadastradas no SUS que utilizam as infraestruturas existentes no município, e que o número de pessoas cadastradas neste sistema pode não ser o número real de habitantes do município.

	PREFEITURA DE COCAL DO SUL	Contrato: 23/2022	REV.: 0
	LOCALIZAÇÃO: Cocal do Sul (SC)		FOLHA: 15 de 166
	TÍTULO: Leitura de Leitura da Realidade da Cidade de Cocal do Sul		

2.1.1 Apresentação do município

No município de Cocal do Sul, os dados apontados pelo IBGE, a partir dos censos demográficos dos anos de 2010, 2019 e 2021, demonstram de forma geral importantes características do município de Cocal do Sul, como: área territorial; população estimada de habitantes; densidade demográfica; salário médio mensal; Índice de Desenvolvimento Humano Municipal (IDHM); Produto Interno Bruto (PIB) per capita; taxa de alfabetização, no qual ilustra a Figura 1.


Figura 1 - Dados IBGE do Município de Cocal do Sul.



Fonte: Elaborado por CEGEO, a partir de dados do IBGE.

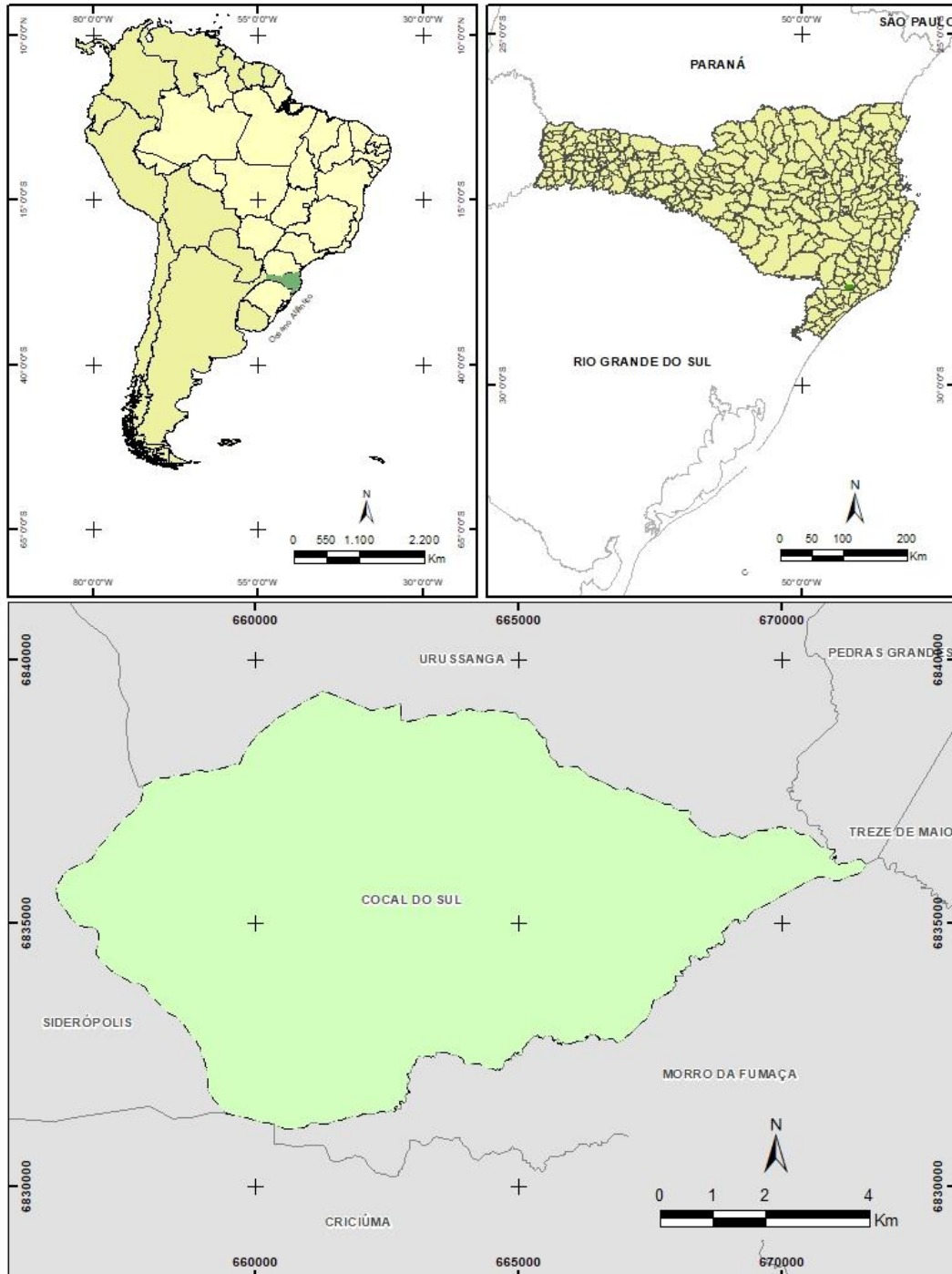
2.1.1.1 Localização

O município de Cocal do Sul está localizado no Sul de Santa Catarina, ao norte da região carbonífera, na microrregião de Criciúma. Pertence a Associação dos Municípios da Região Carbonífera (AMREC) e à região turística Encantos do Sul. Faz limite ao Norte com o município de Urussanga, ao Sul com Criciúma, ao Leste com o município de Morro da Fumaça e ao Oeste com


	PREFEITURA DE COCAL DO SUL	Contrato: 23/2022	REV.: 0
	LOCALIZAÇÃO: Cocal do Sul (SC)		FOLHA: 16 de 166
	TÍTULO: Leitura de Leitura da Realidade da Cidade de Cocal do Sul		

Siderópolis (PREFEITURA DE COCAL DO SUL, 2022). Encontra-se a uma altitude de 58 m e ocupa um território de 70.956 km², conforme IBGE (2021).

Figura 2 - Mapa de Localização.



Fonte: CECEO, 2022.

	PREFEITURA DE COCAL DO SUL	Contrato: 23/2022	REV.: 0
	LOCALIZAÇÃO: Cocal do Sul (SC)	FOLHA: 17 de 166	
	TÍTULO: Leitura de Leitura da Realidade da Cidade de Cocal do Sul		

Em relação à distância entre os quatro maiores municípios do estado de Santa Catarina (Joinville, Itajaí, Florianópolis e Blumenau), Cocal do Sul encontra-se a 347 km de Joinville, 266 km de Itajaí, 192 km de Florianópolis e a 318 km de Blumenau.

Segue abaixo na Figura 3 a bandeira e o brasão do município de Cocal do Sul, respectivamente.

Figura 3 - Bandeira e brasão do município de Cocal do Sul.




Fonte: Prefeitura de Cocal do Sul, 2022.

2.1.1.2 Histórico do município

O município de Cocal do Sul foi colonizado por volta de 1880, quando várias famílias vindas da Itália, Polônia e Rússia se instalaram na região de Criciúma e Urussanga. A Vila de Cocal veio a se formar logo após, em 1885, com a comunidade pertencente ao núcleo Accioly Vasconcelos, nome dado em homenagem ao colonizador e inspetor das terras de Cocal do Sul. As primeiras famílias colonizadoras foram: Cechinel, Possamai e Smânia (IBGE, 2017).

Apesar de estar colonizada desde 1880, Cocal do Sul se tornou distrito do município de Urussanga apenas em 02 de janeiro de 1904, e emancipou-se somente em 26 de setembro de 1991, após obter um nível de crescimento e desenvolvimento acentuado na década de 80 (PREFEITURA DE COCAL DO SUL, 2022).

	PREFEITURA DE COCAL DO SUL	Contrato: 23/2022	REV.: 0
	LOCALIZAÇÃO: Cocal do Sul (SC)	FOLHA: 18 de 166	
	TÍTULO: Leitura de Leitura da Realidade da Cidade de Cocal do Sul		


Na Figura 4 abaixo, ilustra-se a linha do tempo sobre a história da emancipação do município de Cocal do Sul.

Figura 4 - Linha do tempo da história de Cocal do Sul.



Fonte: CEGEO, 2022.

A origem do nome do município para Cocal do Sul se deu por conta dos colonizadores que ao chegarem na região, se depararam com uma grande quantidade de coqueiros nativos na beira do rio que cortava a cidade (hoje chamado de Rio Cocal). A denominação “Sul” no nome da cidade foi inserida

	PREFEITURA DE COCAL DO SUL		Contrato: 23/2022	REV.: 0
	LOCALIZAÇÃO: Cocal do Sul (SC)		FOLHA: 19 de 166	
	TÍTULO: Leitura de Leitura da Realidade da Cidade de Cocal do Sul			

pelo conhecimento de que já se havia uma outra cidade brasileira chamada Cocal no estado do Piauí, com isso, foi dada a preferência de nomeação do município para “Cocal do Sul” (PREFEITURA DE COCAL DO SUL, 2022).

2.1.2 Caracterização populacional

Segundo dados enviados pela Secretaria Municipal de Saúde de Cocal do Sul, o município conta com uma população de aproximadamente 20.959 habitantes, estes dados levam em consideração o número de pessoas cadastradas no SUS do município. Enquanto dados do Censo do IBGE (2021), apontam uma população estimada de 16.956 habitantes.

Dados obtidos do censo IBGE (2010), apontam uma densidade demográfica de 213,13 hab./km² e 70.965 km² de área territorial.

Nos tópicos a seguir, serão abordados dados referentes a distribuição e crescimento populacionais, evolução demográfica, pirâmide etária, déficit habitacional, tipo de domicílio dos munícipes e projeções populacionais.

2.1.2.1 Distribuição populacional

Segundo os dados enviados pela Secretaria Municipal de Saúde o município possui 20.959 habitantes, que estão distribuídos no município entre as zonas urbanas e rurais.


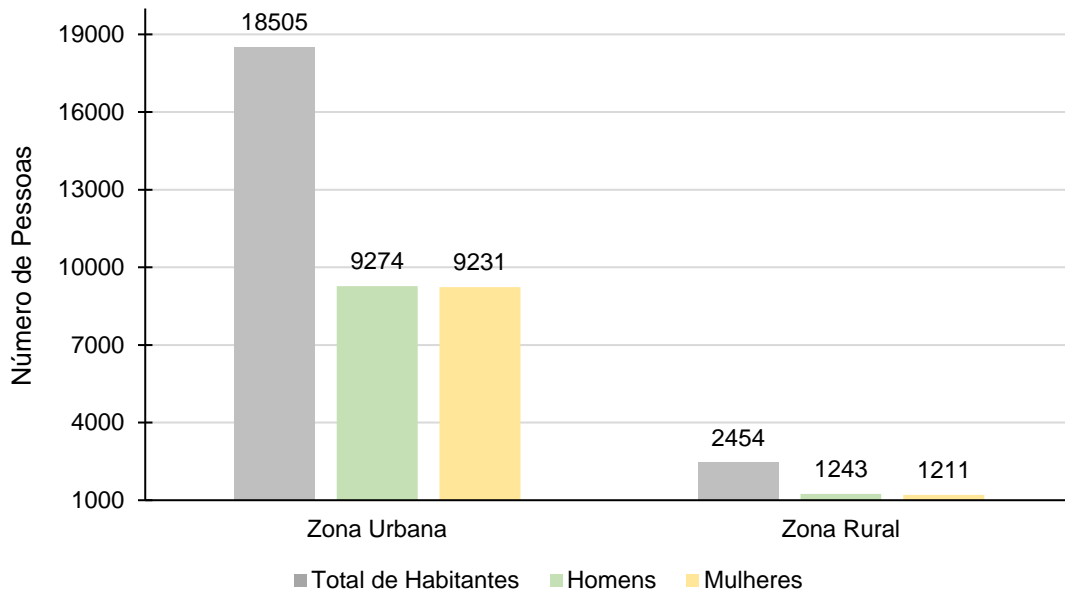
	PREFEITURA DE COCAL DO SUL	Contrato: 23/2022	REV.: 0
	LOCALIZAÇÃO: Cocal do Sul (SC)		FOLHA: 20 de 166
	TÍTULO: Leitura de Leitura da Realidade da Cidade de Cocal do Sul		

Figura 5 - Distribuição da população em zonas urbanas e rurais¹.




Fonte: Elaborado por CEGEO, a partir de dados da Secretaria Municipal de Saúde.

Através do gráfico presente na Figura 5 nota-se que a maior parte da população sul-cocalense reside em áreas urbanas (88%), e que o número de homens e mulheres presentes tanto na zona urbana quanto rural são bem próximos, mostrando que o município possui uma igualdade de números de habitantes quanto ao seu gênero.

De acordo ainda com a Figura 5, os 18.505 habitantes da zona urbana do município formam ao todo 5.993 famílias, segundo os dados fornecidos pela

¹ Os dados fornecidos pela Secretaria Municipal de Saúde, são referentes aos questionários preenchidos pelos habitantes do município cadastrados no Sistema Único de Saúde (SUS).

	PREFEITURA DE COCAL DO SUL		Contrato: 23/2022	REV.: 0
	LOCALIZAÇÃO: Cocal do Sul (SC)			FOLHA: 21 de 166
	TÍTULO: Leitura de Leitura da Realidade da Cidade de Cocal do Sul			

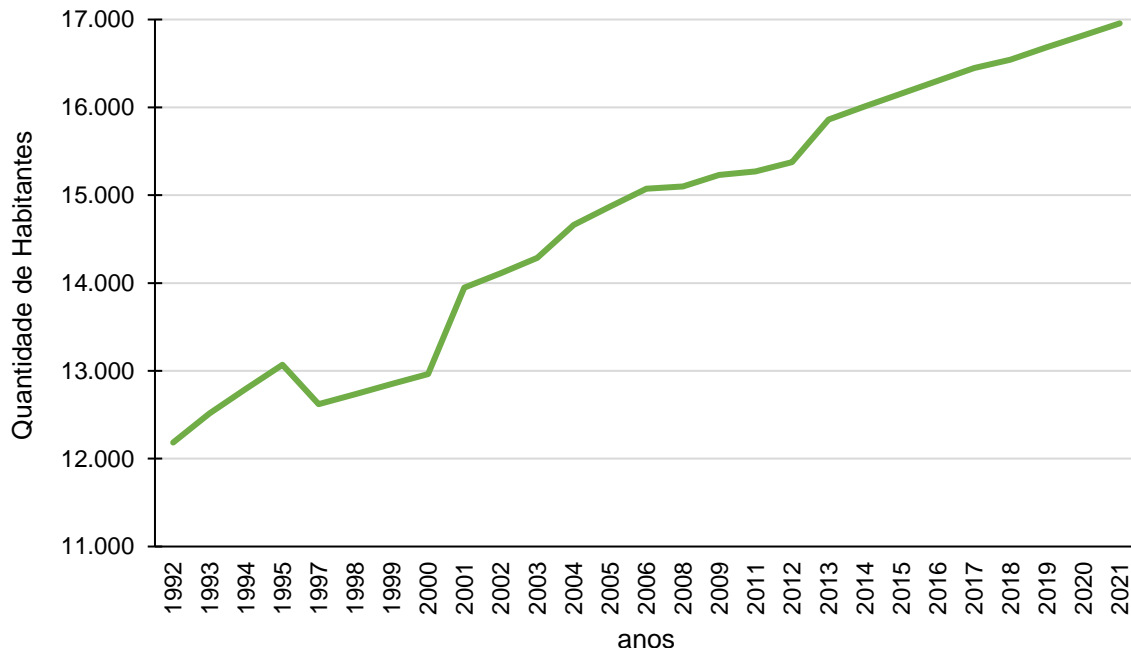
Secretaria Municipal de Saúde, enquanto os 2.454 habitantes da zona rural formam 846 famílias.

É importante ressaltar que o gráfico acima (Figura 5) representa a quantidade de habitantes do município que residem em zonas urbanas e rurais, os dados são provenientes das respostas do formulário aplicado pelas Agentes Comunitárias de Saúde, ou seja, os resultados são oriundos da opinião da população sobre o local aonde moram.

2.1.2.2 Evolução demográfica


Através de dados obtidos pelo IBGE, elaborou-se o gráfico de evolução demográfica abaixo (Figura 6), no qual demonstra a variação populacional do município de Cocal do Sul ao longo dos anos de 1992 à 2021.

Figura 6 - Evolução Demográfica de Cocal do Sul (1992 – 2021).



Fonte: Elaborado por CEGEO, a partir dos dados do IBGE.

Ao analisar o gráfico acima pode-se concluir que o município de Cocal do Sul está em ascensão populacional desde o ano de 1998 até atualmente,

	PREFEITURA DE COCAL DO SUL	Contrato: 23/2022	REV.: 0
	LOCALIZAÇÃO: Cocal do Sul (SC)	FOLHA: 22 de 166	
	TÍTULO: Leitura de Leitura da Realidade da Cidade de Cocal do Sul		

tendo como o pico de maior crescimento entre os anos 2000 e 2001 no qual obteve-se um aumento de quase 1.000 habitantes.

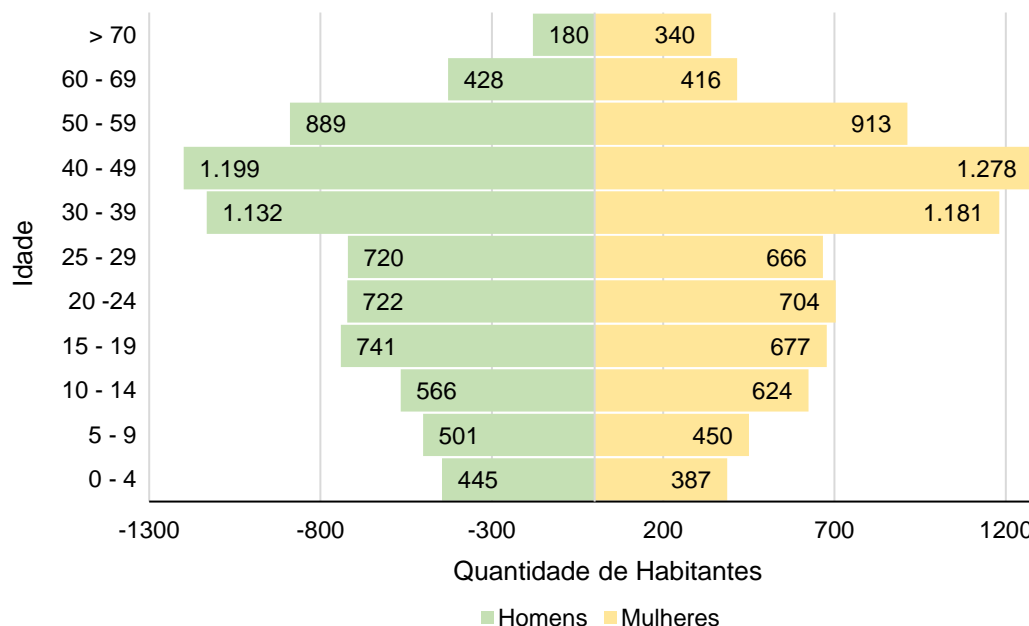
Há uma diferença considerável de habitantes quando se compara os dados obtidos pela Secretaria Municipal de Saúde (20.959 habitantes) com os registrados no IBGE (16.956 habitantes).

Os dados da Secretaria Municipal de Saúde são obtidos através do preenchimento dos formulários pela população, levados pelas agentes de saúde de casa em casa, o atual dado se refere ao período de 09/2022.

Os dados do IBGE são referentes ao ano de 2021, e trata-se de uma população estimada.


2.1.2.3 Pirâmide etária

Figura 7 - Pirâmide etária por gênero.



Fonte: Elaborado por CEGEO, a partir de dados do IBGE, 2010.

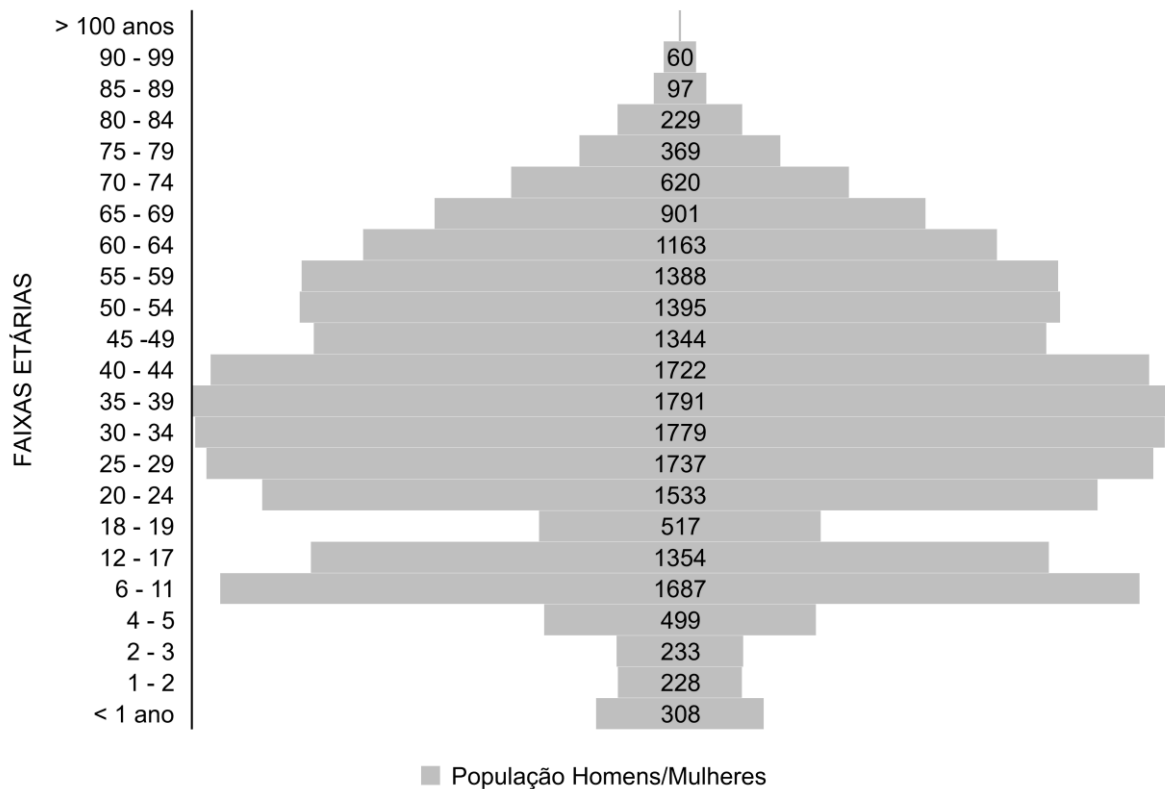
A população de Cocal do Sul, segundo o IBGE (2010), apresentava-se em sua maioria composta por jovens, tendo aproximadamente 43% das

	PREFEITURA DE COCAL DO SUL	Contrato: 23/2022	REV.: 0
	LOCALIZAÇÃO: Cocal do Sul (SC)	FOLHA: 23 de 166	
	TÍTULO: Leitura de Leitura da Realidade da Cidade de Cocal do Sul		

idades entre 10 e 39 anos, com destaque para as idades entre 30 a 39 anos que apresentaram maiores números de pessoas.


Nota-se também que a população de mulheres acima de 70 anos é praticamente o dobro da população masculina da mesma idade.

Figura 8 - Pirâmide Etária de Homens/Mulheres de Cocal do Sul (2022)².



Fonte: Elaborado por CEGEO, através de dados da Secretaria Municipal de Saúde.

² Os dados fornecidos pela Secretaria Municipal da Saúde são referentes aos questionários preenchidos pelos habitantes do município cadastrados no Sistema Único de Saúde (SUS).

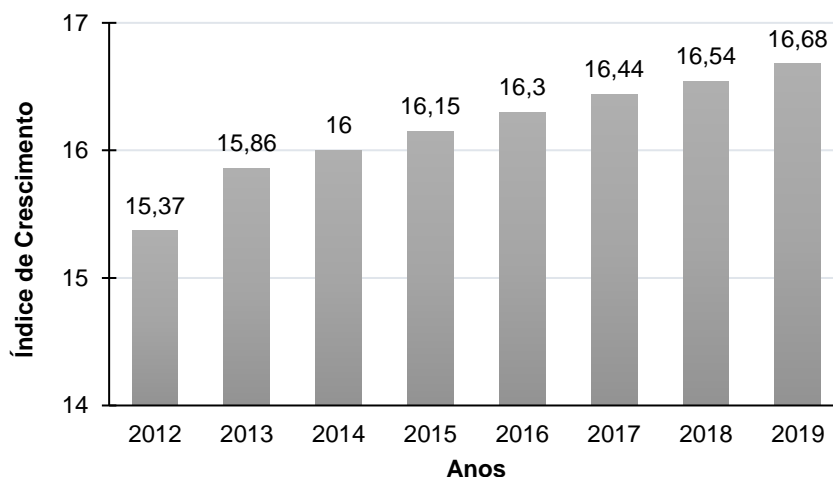
	PREFEITURA DE COCAL DO SUL	Contrato: 23/2022	REV.: 0
	LOCALIZAÇÃO: Cocal do Sul (SC)		FOLHA: 24 de 166
	TÍTULO: Leitura de Leitura da Realidade da Cidade de Cocal do Sul		

A população de Cocal do Sul apresenta-se jovem atualmente, tendo aproximadamente 41% de sua população com idade entre 20 a 44 anos, e apenas 16% acima dos 60 anos. Também foram obtidos dados de 5 pessoas com idade superior a 99 anos.

2.1.2.4 Crescimento populacional

Segundo Lopes *et al.* (2021), entre 2012 e 2019 o município de Cocal do Sul obteve um crescimento populacional de 7,85%, conforme ilustrado na Figura 9 abaixo.

Figura 9 - Crescimento populacional Cocal do Sul (2012-2019).




Fonte: Elaborado por CEGEO, através de dados de LOPES *et al.*, 2021.

Os valores do gráfico acima usam como base a população estimada pelo IBGE dos anos de 2012 a 2019.

2.1.2.5 Déficit habitacional

O termo “déficit habitacional” é utilizado para se referir a um determinado número de famílias que vivem em condições de moradia precárias ou que não possuem moradia.

	PREFEITURA DE COCAL DO SUL	Contrato: 23/2022	REV.: 0
	LOCALIZAÇÃO: Cocal do Sul (SC)	FOLHA: 25 de 166	
	TÍTULO: Leitura de Leitura da Realidade da Cidade de Cocal do Sul		

No município de Cocal do Sul, de acordo com a Secretária Municipal de Assistência Social, existem 1.598 famílias em casas alugadas e 166 em casas cedidas.

Em prol de dar assistência social as famílias moradoras em casas cedidas, ou com vulnerabilidade social, o município possui projetos para a construção de loteamentos de unidades habitacionais no bairro Angelo Guollo. Vale ressaltar que as áreas carentes de regulação fundiária estão sendo regularizadas pelo Departamento de Habitação do município.

A Secretaria Municipal de Saúde também possui dados referentes a análise de situação de moradia no município, exemplificados na abaixo.


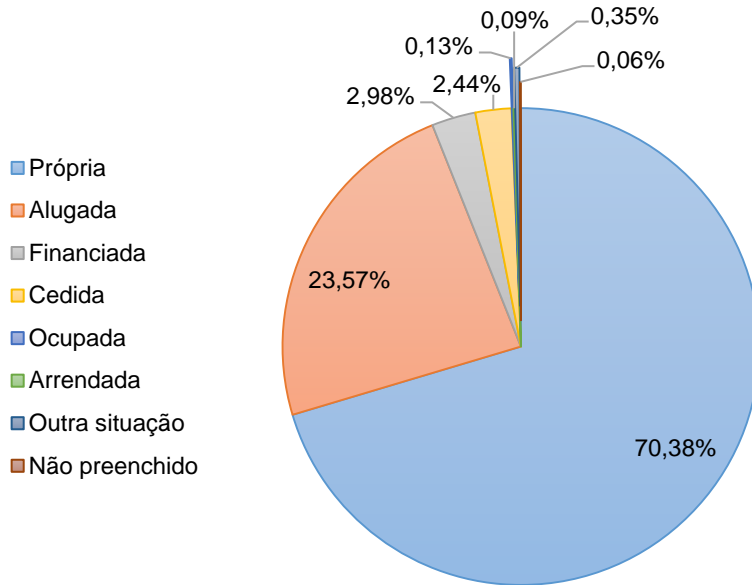
	PREFEITURA DE COCAL DO SUL	Contrato: 23/2022	REV.: 0
	LOCALIZAÇÃO: Cocal do Sul (SC)		FOLHA: 26 de 166
	TÍTULO: Leitura de Leitura da Realidade da Cidade de Cocal do Sul		


Figura 10 - Situação da moradia³.



Fonte: Elaborado por CEGEO, através de dados da Secretaria Municipal de Saúde.

As famílias do município de Cocal do Sul, em sua maioria, possuem sua moradia própria (70,38%), outra considerável parcela de famílias reside em imóveis alugados (23,57%), 2,44% tem suas moradias cedidas e 2,98% possuem moradias financiadas. Existem também 0,13% com moradias de situação ocupada, 0,35% em outra situação não elencada e 0,06% famílias não preencheram ao questionário.

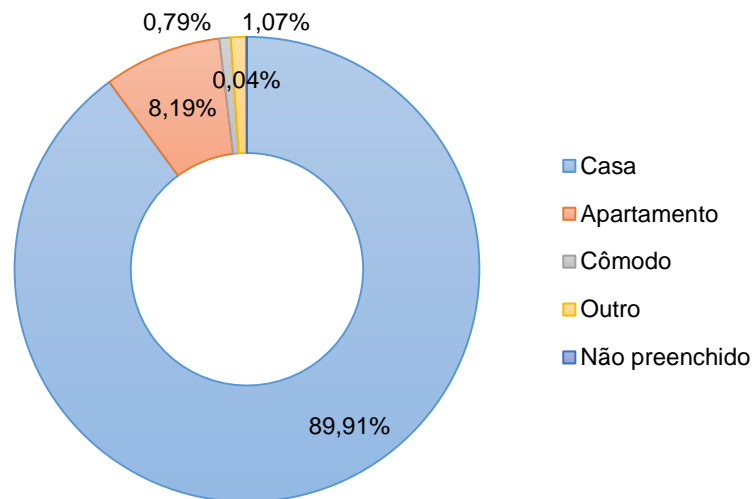
³ Os dados fornecidos pela Secretaria Municipal de Saúde são referentes aos questionários preenchidos pelos habitantes do município cadastrados no Sistema Único de Saúde (SUS).

	PREFEITURA DE COCAL DO SUL	Contrato: 23/2022	REV.: 0
	LOCALIZAÇÃO: Cocal do Sul (SC)		FOLHA: 27 de 166
	TÍTULO: Leitura de Leitura da Realidade da Cidade de Cocal do Sul		

Vale apena ressaltar que os resultados dos questionários disponibilizados pela Secretaria Municipal de Saúde tratam-se das respostas da população, podendo então haver diferentes interpretações por parte dos respondentes, como por exemplo, imóveis financiados podem ter sido indicados como domicílios próprios.

2.1.2.6 Tipo de domicílio


Figura 11 - Tipo de domicílio⁴.



Fonte: Elaborado por CEGEO, através de dados da Secretaria Municipal de Saúde.

Conforme demonstra a Figura 11, no município de Cocal do Sul a maior parte das famílias reside em casas (89,91%), seguido de apartamentos (8,19%), enquanto 0,79% residem em cômodos, 1,07% em outros locais não citados e 0,04% não preencheram a alternativa do questionário.

⁴ Os dados fornecidos pela Secretaria Municipal de Saúde são referentes aos questionários preenchidos pelos habitantes do município cadastrados no Sistema Único de Saúde (SUS).

	PREFEITURA DE COCAL DO SUL	Contrato: 23/2022	REV.: 0
	LOCALIZAÇÃO: Cocal do Sul (SC)	FOLHA: 28 de 166	
	TÍTULO: Leitura de Leitura da Realidade da Cidade de Cocal do Sul		

2.1.2.7 Projeções populacionais e econômicas

Durante o período da elaboração deste Relatório de Leitura da Realidade da Cidade, não haviam dados disponibilizados pelo município de Cocal do Sul ou pelo IBGE que nos mostrassem projeções populacionais e/ou econômicas para os próximos anos. Porém, sabe-se que o IBGE está em processo de realização do Censo 2022 no atual momento, podendo assim, futuramente disponibilizar dados com estas projeções.

2.1.3 Saúde


Na descrição das práticas de saúde foram utilizadas informações vindas das unidades de Estratégia de Saúde da Família (ESF) ligadas à Secretaria Municipal de Saúde de Cocal do Sul.

2.1.3.1 Estabelecimentos de saúde

O Município Cocal do Sul possui 7 unidades de Estratégia de Saúde da Família (ESF's), que são locais onde as pessoas podem receber atendimentos de saúde básicos e gratuitos. O município não possui programas específicos para a promoção de informações pertinentes a saúde e/ou prevenção de doenças, porém são realizadas ações dentro das EFS's para o combate a alguns problemas pertinentes no dia-a-dia.

De acordo com a Secretaria de Saúde, as ESF's estão presentes em 07 unidades que atendem um total de 6.366 famílias, resultando em 20.938 pessoas, o que equivale a 99,9% da população sul-cocalense.

Atualmente, as EFS's oferecem como principais serviços: consultas médicas e de pré-natal, atendimentos odontológicos, coleta de preventivo ginecológico, puericultura, curativos, atendimento domiciliar, renovação de receitas, testes rápidos IST, agendamentos à especialistas e de exames, entregas de medicações hiperdia, administração de medicamentos, aplicação de vacinas, preenchimento de notificação compulsória, solicitação de mamografias,

	PREFEITURA DE COCAL DO SUL	Contrato: 23/2022	REV.: 0
	LOCALIZAÇÃO: Cocal do Sul (SC)	FOLHA: 29 de 166	
	TÍTULO: Leitura de Leitura da Realidade da Cidade de Cocal do Sul		


controle de pressão arterial e glicemia e preenchimento de processos de medicamentos.

O Tabela 1 apresenta os bairros nos quais se localizam as ESF's do município, bem como o número de famílias cadastradas por unidades de Estratégia de Saúde da Família (ESF's).

Tabela 1 - Bairros atendidos pelas ESF's em Cocal do Sul⁵.

UNIDADES DE ESTRATÉGIA DE SAÚDE DA FAMÍLIA (ESF'S)	BAIROS ATENDIDOS	NÚMERO DE FAMÍLIAS CADASTRADAS
Centro	Centro, Bela Vista, Jardim das Palmeiras e Linha Tigre	1081
Guanabara	Guanabara, União, Boa Vista, Linha Espanhola, Linha Estação Cocal	927
Horizonte	Horizonte, Angelo Guollo, Monte Carlos, Brasília, Alphaville e Piemonte	982
Vila Nova	Vila Nova, Rio Comprudente e Rio Galo	685
Cristo Rei	Cristo Rei	402

⁵ Os dados fornecidos pela Secretaria Municipal de Saúde são referentes aos questionários preenchidos pelos habitantes do município cadastrados no Sistema Único de Saúde (SUS).

	PREFEITURA DE COCAL DO SUL	Contrato: 23/2022	REV.: 0
	LOCALIZAÇÃO: Cocal do Sul (SC)	FOLHA: 30 de 166	
	TÍTULO: Leitura de Leitura da Realidade da Cidade de Cocal do Sul		

UNIDADES DE ESTRATÉGIA DE SAÚDE DA FAMÍLIA (ESF'S)	BAIRROS ATENDIDOS	NÚMERO DE FAMÍLIAS CADASTRADAS
Jardim Itália	Jardim Itália, São João, Linha Ferreira Pontes, Rio Perso e Linha Braço Cocal	1303
Jardim Elizabeth	Jardim Elizabeth e Linha Vicentina	986

Fonte: Elaborado por CEGEO, através de dados da Secretaria Municipal de Saúde.

Segue na Figura 12 e Figura 13 abaixo o registro fotográfico da ESF Nossa Senhora da Natividade localizada no bairro Vila Nova, e respectivamente, a ESF Jardim Itália localizada no bairro Jardim Itália.

Figura 12 - ESF do bairro Vila Nova.



Fonte: CEGEO, 2022.


	PREFEITURA DE COCAL DO SUL	Contrato: 23/2022	REV.: 0
	LOCALIZAÇÃO: Cocal do Sul (SC)	FOLHA: 31 de 166	
	TÍTULO: Leitura de Leitura da Realidade da Cidade de Cocal do Sul		

Figura 13 - ESF do bairro Jardim Itália.



Fonte: CEGEO, 2022.

O município também conta com uma farmácia municipal (Figura 14), na qual é feita a entrega gratuita de alguns medicamentos para a população e uma Unidade de Referência em Saúde, conhecida também como Pronto Atendimento 24 Horas (Figura 15).

Figura 14 - Farmácia Municipal localizada no bairro São João.



Fonte: CEGEO, 2022.


	PREFEITURA DE COCAL DO SUL	Contrato: 23/2022	REV.: 0
	LOCALIZAÇÃO: Cocal do Sul (SC)	FOLHA: 32 de 166	
	TÍTULO: Leitura de Leitura da Realidade da Cidade de Cocal do Sul		

Figura 15 - Unidade de Referência em Saúde.



Fonte: CEGEO, 2022.

2.1.3.2 Vigilância em Saúde


Os serviços de Vigilância em Saúde no município estão organizados conforme os tópicos citados abaixo.

2.1.3.2.1 Vigilância Epidemiológica

O setor de Vigilância Epidemiológica funciona em anexo à Unidade de Referência. A equipe é composta por: 02 enfermeiras; 01 médico infectologista e 01 técnico de enfermagem da ESF Centro que dá suporte aos atendimentos e realiza coleta de exames. Além do programa de DST/HIV/AIDS, hepatites, imunizações e notificações de agravos diversos, a equipe foi responsável pela organização da vacinação contra a COVID-19, bem como a notificação e monitoramento dos casos da doença em parceria com os profissionais das ESF's.

2.1.3.2.2 Vigilância ambiental/combate à Dengue

No município de Cocal do Sul a prevenção à Dengue é realizada com controle rigoroso conforme as normativas vigentes, com instalação e monitoramento constante de armadilhas em pontos estratégicos, com análise da presença de larvas do *Aedes Aegypti*.

	PREFEITURA DE COCAL DO SUL	Contrato: 23/2022	REV.: 0
	LOCALIZAÇÃO: Cocal do Sul (SC)	FOLHA: 33 de 166	
	TÍTULO: Leitura de Leitura da Realidade da Cidade de Cocal do Sul		


Existe uma Agente de Combate às Endemias (ACE) que trabalha rotineiramente com o apoio das Agentes Comunitárias de Saúde (ACS). Na ocorrência de focos, o que é bastante raro no município, são agilizados todos os protocolos para eliminação de larvas e do mosquito. O tema Combate à Dengue é enfatizado em ações educativas, inclusive está incluso como uma das ações prioritárias no Programa Saúde na Escola.

2.1.3.2.3 Vigilância Sanitária

A Vigilância Sanitária é um setor de vigilância em saúde, que tem como objeto de trabalho a promoção e proteção da saúde pública, através de ações educativas, fiscalização e de intervenção em situações que representam risco sanitário à população.

São as principais ações da vigilância sanitária:

- cadastro e licenciamento de estabelecimentos sujeitos à vigilância sanitária, conforme legislações sanitárias em vigor;
- monitoramento da qualidade da água distribuída (SAA) à população e de outras formas de abastecimento (SAC E SAI) e orientações à população;
- atendimento de denúncias em casos de riscos à saúde pública, e situações previstas em legislações sanitárias;
- inspeções realizadas por autoridade sanitária devidamente credenciada, fiscalizando estabelecimentos, produtos, serviços de saúde e de interesse da saúde, bem como situações relacionadas à saúde do trabalhador;
- investigação sanitária em situações como intoxicação ou surto de agravos relacionados ao consumo de alimentos e produtos, em parceria com demais setores de vigilância em saúde;
- coletas de produtos sujeitos à vigilância sanitária para análise, conforme cronograma elaborado pelo Estado (PEMQSA, PATEN, PEMCOH, entre outros);

	PREFEITURA DE COCAL DO SUL	Contrato: 23/2022	REV.: 0
	LOCALIZAÇÃO: Cocal do Sul (SC)	FOLHA: 34 de 166	
	TÍTULO: Leitura de Leitura da Realidade da Cidade de Cocal do Sul		

- atividades administrativas relacionadas à alimentação de sistemas como SAÚDE PLUS, GAL, SISAGUA, SIERBP, SIERBPPHARMA, SISTRA, NOTIVISA, PHAROS, o qual contempla o Programa de Gerenciamento de Resíduos de Serviços de Saúde (PGRSS).

2.1.3.2.4 Programa Municipal DST/HIV/AIDS, hepatites e outras doenças transmissíveis

Este setor é responsável pelas ações de promoção, prevenção e diagnóstico das infecções sexualmente transmissíveis. Neste serviço, é possível a realização de exames rápido se convencionais para HIV, Sífilis, Hepatites B e C e que são realizados nas Unidades de ESF's.

O serviço, também, é responsável pelo atendimento a pessoas vivendo com HIV/AIDS com objetivo de prestar assistência integral e de qualidade, por meio de uma equipe multiprofissional composta por médicos, enfermeiros, técnicos de enfermagem, farmacêuticos, psicólogos, assistentes sociais, odontológicos, entre outros.


Todos os profissionais são capacitados de acordo com normas do Ministério da Saúde para execução dos testes, bem como para a entrega de resultados. Ao procurar por este serviço, o usuário passa pela fase de aconselhamento, que se trata de uma ação de prevenção que tem como objetivo esclarecer dúvidas, fornecer orientações e prestar apoio emocional ao usuário.

Além do atendimento interno, o programa realiza ações externas que compreende palestras, capacitações e testagem rápida.

Também disponibiliza, insumos de prevenção, como gel lubrificante, camisinhas masculinas e femininas para a população em geral.

A missão do Programa Municipal de DST/AIDS é:

- reduzir a vulnerabilidade da população de Cocal do Sul em adquirir DST/AIDS;
- desenvolver políticas públicas, pautada na ética e no compromisso com a saúde e cidadania em consonância com os princípios do SUS;

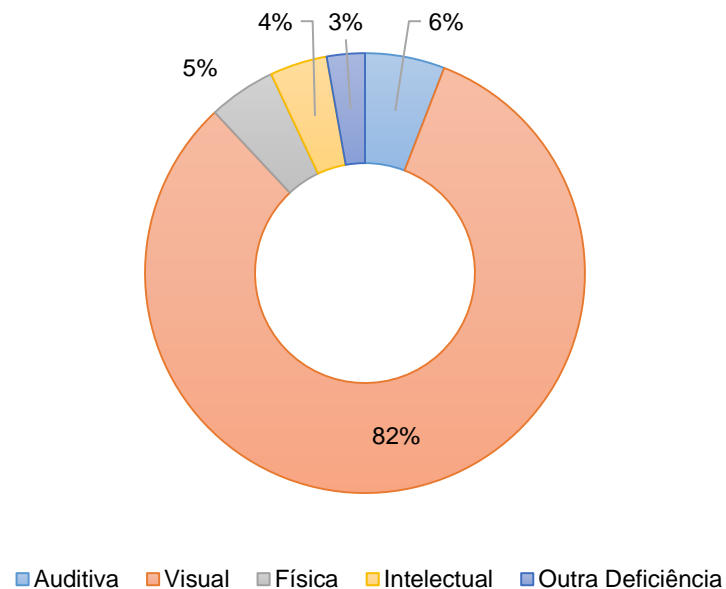
	PREFEITURA DE COCAL DO SUL	Contrato: 23/2022	REV.: 0
	LOCALIZAÇÃO: Cocal do Sul (SC)		FOLHA: 35 de 166
	TÍTULO: Leitura de Leitura da Realidade da Cidade de Cocal do Sul		

- buscar a melhoria da qualidade de vida das pessoas afetadas pela doença.

2.1.3.3 Pessoas com deficiências


Os dados fornecidos pela Secretaria Municipal de Saúde de Cocal do Sul apontam um total de 3.355 munícipes com deficiência, os tipos de deficiência destes habitantes estão exemplificados na Figura 16 a seguir.

Figura 16 - Porcentagem das pessoas com deficiência, quanto ao tipo⁶.



Fonte: Elaborado por CEGEO, a partir de dados da Secretaria Municipal de Saúde.

⁶ Os dados fornecidos pela Secretaria Municipal de Saúde são referentes aos questionários preenchidos pelos habitantes do município cadastrados no Sistema Único de Saúde (SUS).

	PREFEITURA DE COCAL DO SUL	Contrato: 23/2022	REV.: 0
	LOCALIZAÇÃO: Cocal do Sul (SC)	FOLHA: 36 de 166	
	TÍTULO: Leitura de Leitura da Realidade da Cidade de Cocal do Sul		

Nota-se que a maior parte dos deficientes no município sofrem de deficiência visual (82%), tendo porcentagens bem menores para as demais deficiências (auditiva, física, intelectual, dentre outras).

2.1.3.4 CAPS

O Centro de Atenção Psicossocial (CAPS) oferece serviços de atenção diária em saúde mental. Tem como responsabilidade atender pessoas com transtornos mentais severos e persistentes. Para o desenvolvimento deste trabalho o CAPS conta com uma equipe multiprofissional que desenvolvem atividades diversificadas, através de atendimentos em grupo ou individuais, oficinas terapêuticas e de criação, atividades físicas e lúdicas, arte-terapia e a medicação de pacientes (MIELKE *et al.*, 2007).

No município, a unidade do CAPS localiza-se no bairro Jardim Itália.


Figura 17 - CAPS Cocal do Sul.



Fonte: CEGEO, 2022.

2.1.4 Economia

A seção de economia é composta pelo Produto Interno Bruto (PIB), estabelecimentos geradores de empregos e número de empregos por setor da economia em Cocal do Sul.

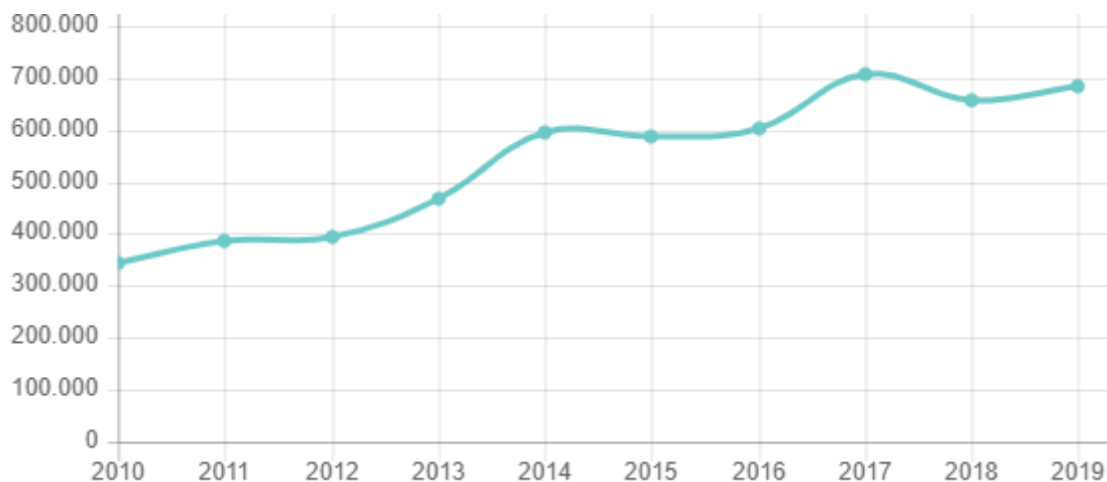
	PREFEITURA DE COCAL DO SUL	Contrato: 23/2022	REV.: 0
	LOCALIZAÇÃO: Cocal do Sul (SC)	FOLHA: 37 de 166	
	TÍTULO: Leitura de Leitura da Realidade da Cidade de Cocal do Sul		

2.1.4.1 Produto Interno Bruto (PIB)

O Produto Interno Bruto representa a soma (em valores monetários) de todos os bens e serviços, na sua forma final, produzidos em determinada região.

O PIB é um dos indicadores econômicos mais utilizados na mensuração da atividade econômica de uma região. Sua metodologia exclui produtos intermediários (insumos), considerando apenas os bens e serviços finais, como uma forma de evitar o problema de dupla contagem dos valores gerados nas diversas cadeias produtivas. A Figura 18 demonstra o PIB a preço corrente do município de Cocal do Sul, de 2010 a 2019, segundo o (IBGE, 2019).

Figura 18 - PIB a preços correntes / série revisada (unidade: R\$ x 1000).



Fonte: Produto Interno Bruto Municipal/IBGE, 2019.

Durante os anos analisados, o PIB de Cocal do Sul expressa um crescimento oscilante até o ano de 2017, que é maior dentre os anos de 2012 e 2014. Porém, no ano de 2018 o PIB municipal tem uma pequena queda, e voltando a crescer em 2019, no qual quase atinge a marca de 2017.

A Figura 19 ilustra a participação dos setores econômicos e seu peso relativo na composição do PIB municipal. Observa-se que o setor industrial é responsável por 36% do PIB de Cocal do Sul, seguido pelo setor de serviços, que registra 34%.


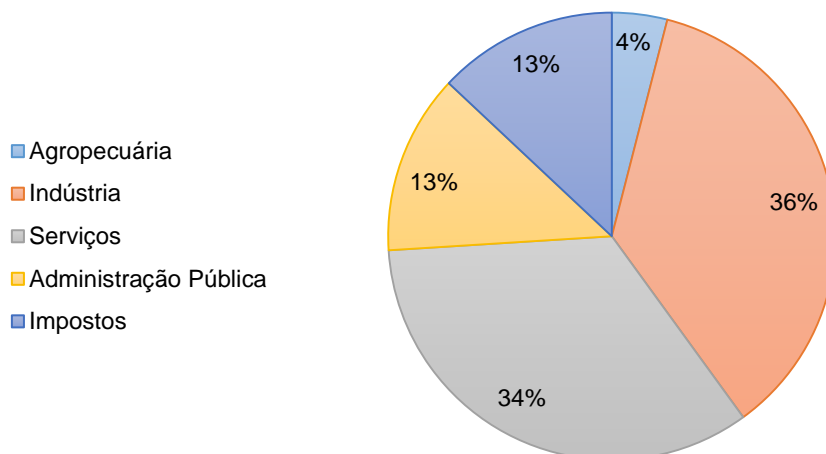
	PREFEITURA DE COCAL DO SUL	Contrato: 23/2022	REV.: 0
	LOCALIZAÇÃO: Cocal do Sul (SC)	FOLHA: 38 de 166	
	TÍTULO: Leitura de Leitura da Realidade da Cidade de Cocal do Sul		

Figura 19 - Distribuição do PIB por setores em Cocal do Sul (2019).



Fonte: Elaborado por CEGEO, a partir de dados do IBGE, 2019.

O município apresenta um setor industrial que vem se destacando nos últimos anos. Dentre as empresas com expressivo grau de desenvolvimento econômico e geração de lucros no município, podemos elencar em primeiro lugar a empresa Eliane Revestimentos Cerâmicos.

O setor de serviços também tem um ótimo *ranking* no PIB do município, ficando logo abaixo do setor industrial com uma diferença de 2%, e se destaca principalmente no ramo metalúrgico e de construção civil.

Segundo a Secretaria Municipal de Tributos, existe ainda uma tendência econômica a ser estimulada no segmento agropecuário.

2.1.4.2 Estabelecimentos de empregos

Segundo dados do IBGE (2020), o salário médio dos trabalhadores formais no município era de 2,7 salários mínimos, e haviam 6.306 pessoas ocupadas, nas quais correspondiam à 37,5% da população.


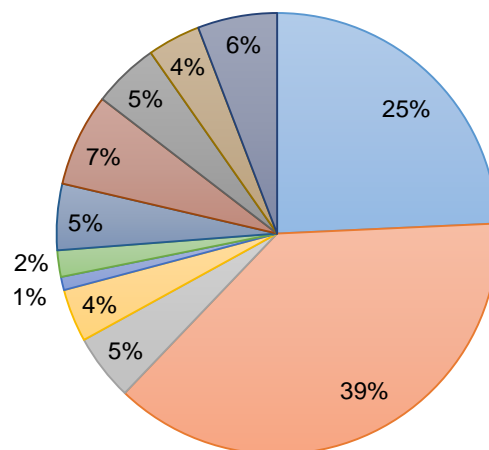
	PREFEITURA DE COCAL DO SUL	Contrato: 23/2022	REV.: 0
	LOCALIZAÇÃO: Cocal do Sul (SC)	FOLHA: 39 de 166	
	TÍTULO: Leitura de Leitura da Realidade da Cidade de Cocal do Sul		

Figura 20 - Número de estabelecimento de empregos por setores (2018).

- Indústrias
- Comércios
- Alojamento e alimentação
- Atividades científicas e técnicas
- Administração pública, defesa e seguridade social
- Saúde humana e serviços sociais
- Construção civil
- Transporte, armazenagem e correio
- Atividades administrativas e serviços complementares
- Educação
- Outras atividades



Fonte: Elaborado por CEGEO, a partir de dados de Lopes *et al.*, 2021.

A Figura 20 apresenta o número de empreendimentos por setor no município, no ano de 2018. Observa-se que a maior parcela de estabelecimentos está inserida no setor comercial (39%), seguido do industrial (25%), setor que tem o maior PIB do município. Além destes, há os setores de transporte, armazenamento e correio (7%), atividades administrativas e serviços complementares (5%), construção civil (5%), alojamento e alimentação (5%), educação (4%), atividades científicas e técnicas (4%), saúde humana e serviços sociais (2%), administração pública, defesa e seguridade social (1%) e outras atividades totalizaram (6%).

Há ainda, dados repassados pela Secretaria Municipal de Saúde que tratam da situação do emprego dos habitantes de Cocal do Sul (Figura 21).


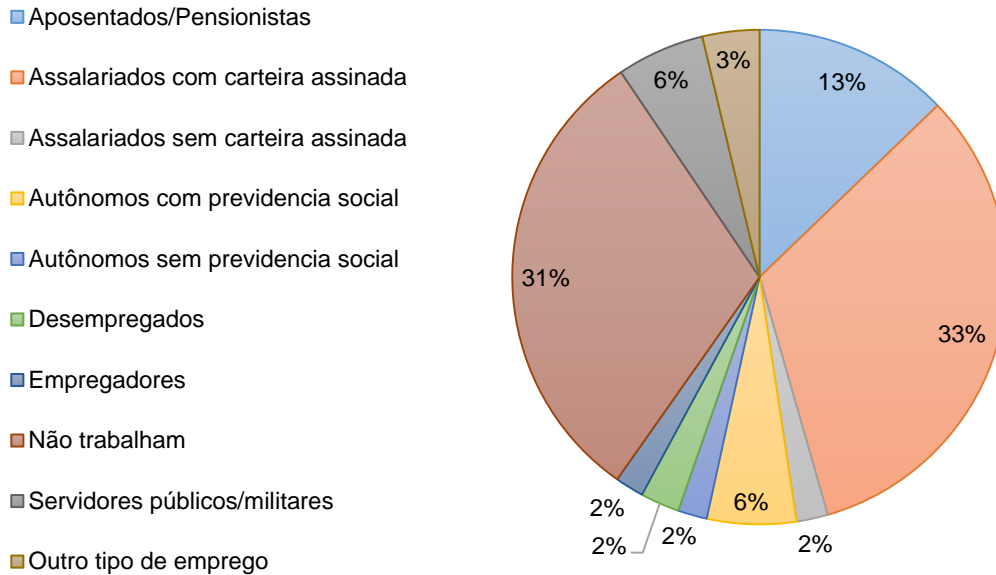
	PREFEITURA DE COCAL DO SUL	Contrato: 23/2022	REV.: 0
	LOCALIZAÇÃO: Cocal do Sul (SC)	FOLHA: 40 de 166	
	TÍTULO: Leitura de Leitura da Realidade da Cidade de Cocal do Sul		

Figura 21 - Situação dos empregos no município (2022)⁷.




Fonte: Elaborado por CEGEO, a partir de dados da Secretaria Municipal de Saúde.

A partir da figura acima podemos concluir que atualmente o município conta com a maioria da população sendo assalariada com carteira assinada (33%), não trabalham (31%) e são aposentados e/ou pensionistas (13%), o restante dos empregos totalizam juntos 23%.

É importante ressaltar que os 31% da população que não trabalham são referentes a 6.214 pessoas. Sabe-se que, o município possui cerca de 3.000 pessoas que possuem idade inferior a 14 anos, que é a idade mínima para a

⁷ Os dados fornecidos pela Secretaria Municipal de Saúde são referentes aos questionários preenchidos pelos habitantes do município cadastrados no Sistema Único de Saúde (SUS).

	PREFEITURA DE COCAL DO SUL	Contrato: 23/2022	REV.: 0
	LOCALIZAÇÃO: Cocal do Sul (SC)	FOLHA: 41 de 166	
	TÍTULO: Leitura de Leitura da Realidade da Cidade de Cocal do Sul		

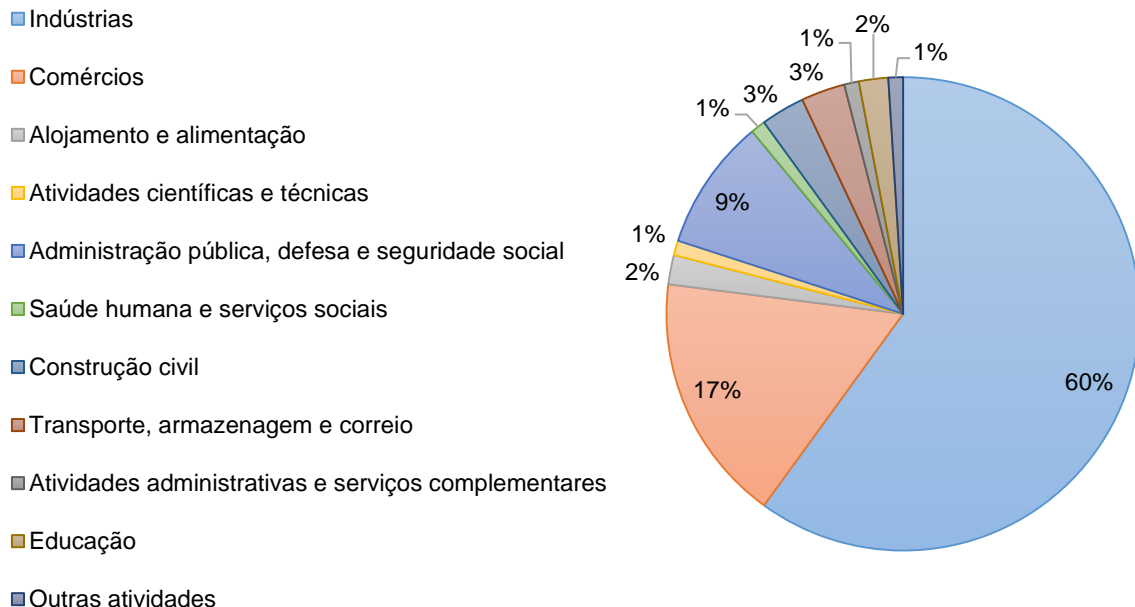
inserção no mercado de trabalho, justificando o alto registro de pessoas que não trabalham no município.

De acordo com os dados repassados pelo Setor Municipal de Tributos, atualmente Cocal do Sul possui em média 600 estabelecimentos que empregam. Dados recentes do CAGED (Cadastro Geral de Empregados e Desempregados), também disponibilizados pelo Setor Municipal de Tributos, mostram um saldo positivo de 329 novas oportunidades no mercado de trabalho referentes ao ano de 2021.


Segundo Lopes *et al.* (2021), o município registrava em 2018 um total de 599 estabelecimentos geradores de empregos, com isso, pressupõe-se que o número de empreendimentos permaneceu estável nos últimos 3 anos.

A Figura 22 apresenta o número de empregos gerados por setor no município, durante o ano de 2018.

Figura 22 - Número de empregos gerados por setores (2018).



Fonte: Elaborado por CEGEO, a partir de dados de Lopes *et al.*, 2021.

	PREFEITURA DE COCAL DO SUL	Contrato: 23/2022	REV.: 0
	LOCALIZAÇÃO: Cocal do Sul (SC)	FOLHA: 42 de 166	
	TÍTULO: Leitura de Leitura da Realidade da Cidade de Cocal do Sul		

Ao analisarmos a Figura 22, conclui-se que setor que obteve maior índice de geração de empregos foi o setor industrial (60%), seguido do setor comercial (17%) e administração pública, defesa e seguridade social (9%). Além destes, há os setores de transporte, armazenamento e correio (3%), construção civil (3%), educação (2%), alojamento e alimentação (2%), atividades administrativas e serviços complementares (1%), atividades científicas e técnicas (1%), saúde humana e serviços sociais (1%) e demais atividades que totalizam 1%.

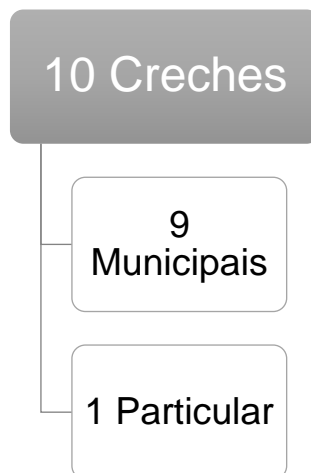
2.1.5 Educação

Segundo dados atuais fornecidos pela Secretaria Municipal de Educação o município conta com creches, escolas de ensino fundamental e escolas de ensino médio para promover a educação em crianças e adolescentes. Seguem abaixo os dados fornecidos por esta, da quantidade de unidades estudantis e de estudantes matriculados em rede pública.

2.1.5.1 Creches

Atualmente em Cocal do Sul há um total de 872 crianças matriculadas em creches de rede pública. A distribuição do número de creches está representada na Figura 23.

Figura 23 – Número de creches.



Fonte: Elaborado por CEGEO, a partir de dados da Secretaria Municipal de Educação.


	PREFEITURA DE COCAL DO SUL	Contrato: 23/2022	REV.: 0
	LOCALIZAÇÃO: Cocal do Sul (SC)		FOLHA: 43 de 166
	TÍTULO: Leitura de Leitura da Realidade da Cidade de Cocal do Sul		

Figura 24 - Instituição de Educação Infantil Professora Lenita Izabel da Silva.

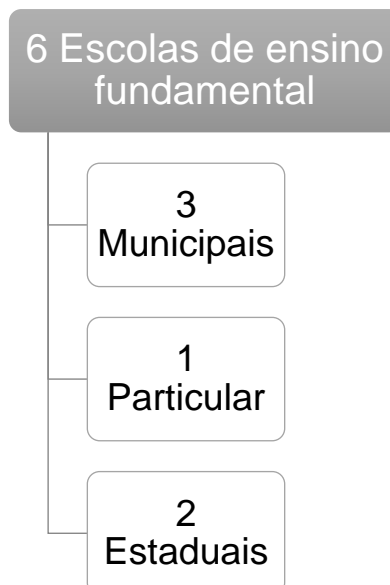


Fonte: CEGEO, 2022.

2.1.5.2 Escolas de ensino fundamental

Nas escolas de ensino fundamental de Cocal do Sul há um total de 1.164 crianças e adolescentes matriculados em rede pública. A distribuição do número de escolas de ensino fundamental está representada na Figura 25.

Figura 25 – Número de escolas de ensino fundamental.



Fonte: Elaborado por CEGEO, a partir de dados da Secretaria Municipal de Educação.


	PREFEITURA DE COCAL DO SUL	Contrato: 23/2022	REV.: 0
	LOCALIZAÇÃO: Cocal do Sul (SC)	FOLHA: 44 de 166	
	TÍTULO: Leitura de Leitura da Realidade da Cidade de Cocal do Sul		

Figura 26 - Escola de Ensino Fundamental Cristo Rei.

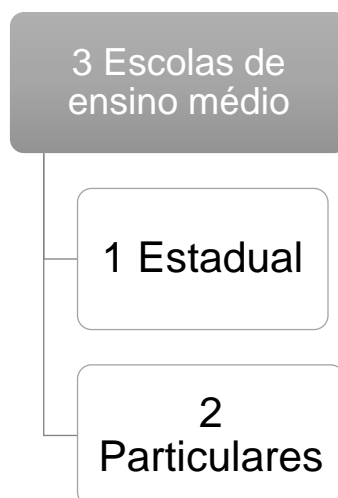


Fonte: CEGEO, 2022.


2.1.5.3 Escolas de ensino médio

O município conta com um total de 1.030 adolescentes matriculados em rede pública de escolas de ensino médio. A distribuição do número de escolas de ensino médio está representada na Figura 27.

Figura 27 – Número de escolas de ensino médio.



Fonte: Elaborado por CEGEO, a partir de dados da Secretaria Municipal de Educação.

	PREFEITURA DE COCAL DO SUL	Contrato: 23/2022	REV.: 0
	LOCALIZAÇÃO: Cocal do Sul (SC)	FOLHA: 45 de 166	
	TÍTULO: Leitura de Leitura da Realidade da Cidade de Cocal do Sul		

2.1.5.4 Evasão nas escolas

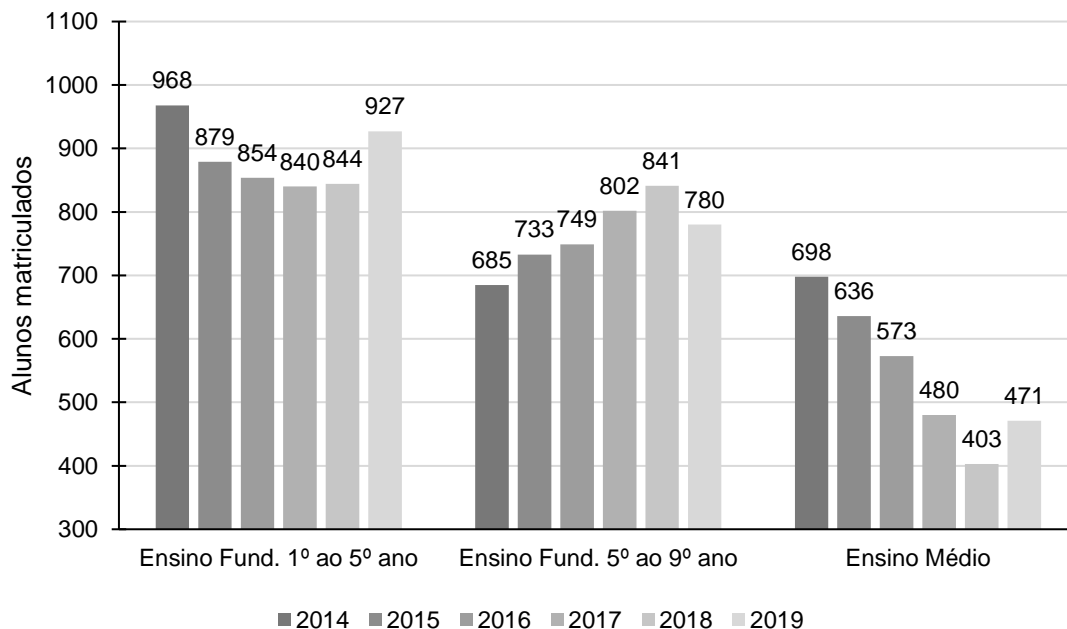
Segundo Lopes *et al.* (2021), o município de Cocal do Sul é um dos poucos na região da AMREC no qual não foram registados valores de evasão de crianças e adolescentes das escolas, tornando-se assim referência regional neste quesito, já que alguns municípios da mesma região, apresentaram-se com 33,33% de evasão.

Segundo dados IBGE (2010), o município possui 98,8% da população alfabetizada, uma taxa consideravelmente alta, e que tende a crescer se a evasão de estudantes continuar nula.


2.1.5.5 Ocupação anual do ensino fundamental e médio

“Em 2019, segundo o Ministério da Educação, o município registrou 2.178 estudantes. Desse quantitativo, 42,56% frequentam do 1º ao 5º ano, 35,81% do 5º ao 9º e 21,63% o ensino médio.” (LOPES *et al.*, 2021, p. 37)

Figura 28 - Ocupação anual no ensino fundamental e médio.



Fonte: Elaborado por CEGEO, através de dados de LOPES *et al.*, 2021.

	PREFEITURA DE COCAL DO SUL	Contrato: 23/2022	REV.: 0
	LOCALIZAÇÃO: Cocal do Sul (SC)	FOLHA: 46 de 166	
	TÍTULO: Leitura de Leitura da Realidade da Cidade de Cocal do Sul		

É importante ressaltar que os dados atuais enviados pela Secretaria Municipal de Educação, mencionados acima, possuem o número de crianças e adolescentes matriculados diferentes dos apontados pelo Ministério da Educação em 2019.

2.1.6 Infraestrutura

Neste tópico iremos abordar sobre a infraestrutura do município de Cocal do Sul, na qual estão incluídos os sistemas de: comunicações; energia elétrica; circulação e transporte; saneamento básico.

2.1.6.1 Sistema de comunicações

O sistema de comunicações de Cocal do Sul é composto pela agência dos Correios municipal, a Rádio Cocal (Frequência 87.9 FM), redes de telefonia (Oi, Vivo, Tim, Claro) e de internet (fibra e a rádio) disponibilizadas pelas empresas provedoras de internet: Ateky Internet, Unifique, Oi, Banda Turbo.


2.1.6.2 Sistema de energia elétrica

O sistema de energia do município de Cocal do Sul é composto pela COOPERCOCAL que fornece a energia elétrica para a grande maioria do município, exceto por uma parte do bairro Rio Comprudente, no qual a energia elétrica é disponibilizada pela CERMOFUL.

Diante dos dados enviados pela Secretaria Municipal de Saúde verificou-se que 99,93% da população tem acesso à energia elétrica, 0,01% não possui energia elétrica e 0,06% não preencheram ao questionário.

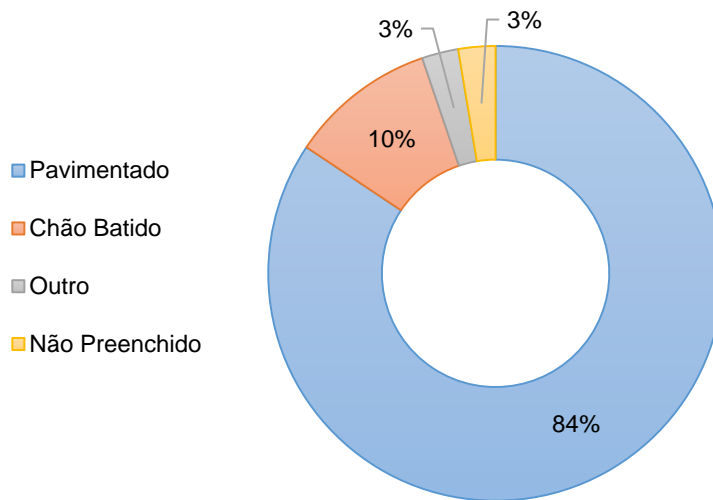
2.1.6.3 Sistema de circulação e transporte

O sistema de circulação e transporte de Cocal do Sul possui serviços de transporte público intermunicipal, transporte privado formado por taxis regulamentado diretamente e individual com o município, e frotas municipais e particulares de transportes estudantis.

	PREFEITURA DE COCAL DO SUL	Contrato: 23/2022	REV.: 0
	LOCALIZAÇÃO: Cocal do Sul (SC)	FOLHA: 47 de 166	
	TÍTULO: Leitura de Leitura da Realidade da Cidade de Cocal do Sul		

Diante dos dados enviados pela Secretaria Municipal de Saúde elaborou-se o gráfico abaixo (Figura 29) a fim de avaliar o sistema de circulação do município através do tipo de acesso dos munícipes às suas moradias.


Figura 29 – Meio de acesso às moradias⁸.



Fonte: Elaborado por CEGEO, através de dados da Secretaria Municipal de Saúde.

De acordo com a Figura 29 acima, 84% das famílias sul-cocalenses tem acesso pavimentado as suas moradias, 10% acessam por vias de chão batido, enquanto as demais possuem acesso por outro método ou não preencheram ao campo do questionário.

⁸ Os dados fornecidos pela Secretaria Municipal de Saúde são referentes aos questionários preenchidos pelos habitantes do município cadastrados no Sistema Único de Saúde (SUS).

	PREFEITURA DE COCAL DO SUL	Contrato: 23/2022	REV.: 0
	LOCALIZAÇÃO: Cocal do Sul (SC)		FOLHA: 48 de 166
	TÍTULO: Leitura de Leitura da Realidade da Cidade de Cocal do Sul		

2.1.6.4 Sistema de saneamento básico

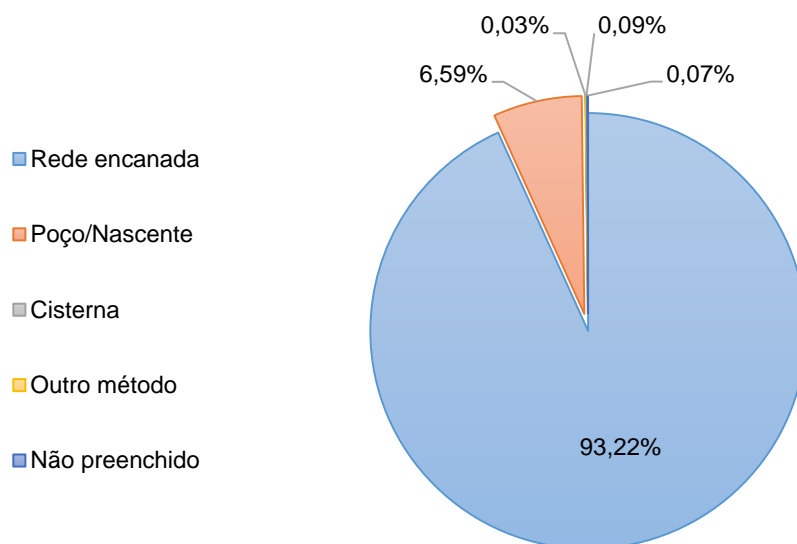
O sistema de saneamento básico é formado por um conjunto de serviços fundamentais para o desenvolvimento socioeconômico de uma região, tais como, abastecimento de água, esgotamento sanitário, drenagem urbana, manejo de resíduos sólidos e de águas pluviais, serviços de limpeza urbana e manejo de resíduos sólidos.

2.1.6.4.1 Abastecimento de água


Segundo dados presentes no site do SAMAE (2022), aproximadamente 99% da população sul-cocalense tem acesso à rede de distribuição de água potável.

O gráfico abaixo (Figura 30) foi elaborado através dos dados fornecidos pela Secretaria Municipal de Saúde, referentes aos tipos de abastecimentos das residências de Cocal do Sul.

Figura 30 – Abastecimento de água no município .



Fonte: Elaborado por CEGEO, a partir de dados da Secretaria Municipal de Saúde.

	PREFEITURA DE COCAL DO SUL	Contrato: 23/2022	REV.: 0
	LOCALIZAÇÃO: Cocal do Sul (SC)	FOLHA: 49 de 166	
	TÍTULO: Leitura de Leitura da Realidade da Cidade de Cocal do Sul		

Conforme a Figura 30 a grande maioria das famílias sul-cocalenses (93,22%) utilizam a água disponibilizada pelo sistema de abastecimento de água do SAMAE, outra pequena parcela utiliza de poços e/ou nascentes (6,59%), 0,03% utilizam água de cisternas, 0,09% fazem seu abastecimento por outro método e 0,07% não preencheram a informação.

2.1.6.4.2 Destinação de resíduos sólidos

Atualmente os serviços de limpeza urbana e manejo de resíduos sólidos são efetuados pela prefeitura de Cocal do Sul.

O gráfico abaixo (Figura 31) foi elaborado através dos dados fornecidos pela Secretaria Municipal de Saúde, referentes aos tipos de destinação dos resíduos das residências de Cocal do Sul.


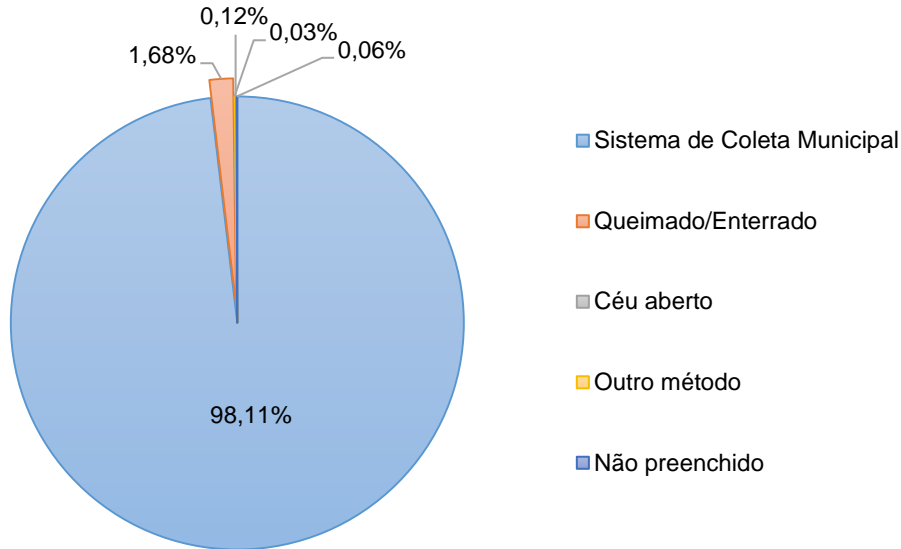
	PREFEITURA DE COCAL DO SUL	Contrato: 23/2022	REV.: 0
	LOCALIZAÇÃO: Cocal do Sul (SC)	FOLHA: 50 de 166	
	TÍTULO: Leitura de Leitura da Realidade da Cidade de Cocal do Sul		

Figura 31 – Destinação dos resíduos no município⁹.




Fonte: Elaborado por CEGEO, a partir de dados da Secretaria Municipal de Saúde.

Conforme a Figura 31 a grande maioria das famílias (98,11%) utilizam o sistema de coleta municipal para destinar seus resíduos sólidos, outra parcela de famílias (1,68%) queima e/ou enterra. Também se obteve registros de 0,03% que despejam seus resíduos à céu aberto, 0,12% de famílias que fazem sua destinação por outro método e 0,06% de famílias que não preencheram a informação no questionário.

2.1.6.4.3 Sistema de esgotamento sanitário

⁹ Os dados fornecidos pela Secretaria Municipal de Saúde são referentes aos questionários preenchidos pelos habitantes do município cadastrados no Sistema Único de Saúde (SUS).

	PREFEITURA DE COCAL DO SUL	Contrato: 23/2022	REV.: 0
	LOCALIZAÇÃO: Cocal do Sul (SC)	FOLHA: 51 de 166	
	TÍTULO: Leitura de Leitura da Realidade da Cidade de Cocal do Sul		

Atualmente o município de Cocal do Sul está na primeira etapa de implantação do sistema de esgotamento sanitário, assim que finalizada, promete atender 33% da população com o esgoto sanitário tratado (SAMAE, 2022).

Com a falta do sistema de esgotamento sanitário, os munícipes possuem diversas formas para o escoamento de esgoto dos banheiros e/ou sanitários de suas residências, que seguem as classificações descritas pelo Ministério da Saúde (MS), conforme ilustrado na .

Figura 32 - Formas de escoamento do banheiro e/ou sanitário.

Rede Coletora de Esgoto ou Pluvial	<ul style="list-style-type: none"> É quando a canalização das águas e dos dejetos do sanitário estiver diretamente ligada a um sistema de escoamento, com estação de tratamento ou não.
Fossa Séptica	<ul style="list-style-type: none"> É quando a canalização das águas e dos dejetos do sanitário estiver diretamente ligada a uma fossa próxima, passando por um processo de tratamento ou decantação.
Fossa Rudimentar	<ul style="list-style-type: none"> É quando a canalização das águas e dos dejetos do estiver diretamente ligada a uma fossa rústica (fossa negra, poço, buraco e etc.), sem passar por nenhum processo de tratamento.
Direto para um Rio, Lago ou Mar	<ul style="list-style-type: none"> É quando a canalização das águas e dos dejetos do sanitário forem esgotados diretamente para um Rio, Mar ou Lago.
Vala a Céu aberto	<ul style="list-style-type: none"> É quando a canalização das águas e dos dejetos do sanitário estiver diretamente esgotado a uma vala de céu aberto.
Outra forma	<ul style="list-style-type: none"> É quando a canalização das águas e dos dejetos do sanitário não se enquadrar em nenhuma das categorias citadas anteriormente.

Fonte: Elaborado por CEGEO, a partir de dados de SAÚDE ATENÇÃO PRIMÁRIA, 2021.

Segundo a Secretaria Municipal de Saúde, a porcentagem das formas de escoamento no município se dão da seguinte maneira, conforme ilustrado na Figura 33 abaixo.


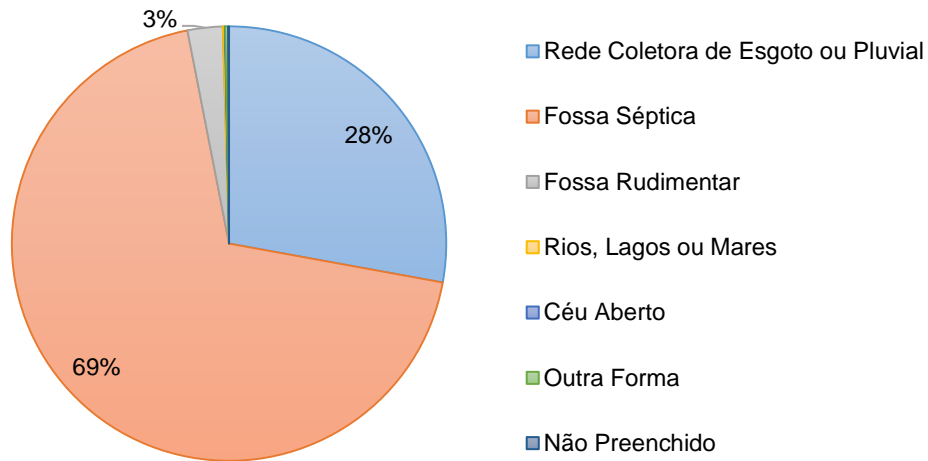
	PREFEITURA DE COCAL DO SUL	Contrato: 23/2022	REV.: 0
	LOCALIZAÇÃO: Cocal do Sul (SC)		FOLHA: 52 de 166
	TÍTULO: Leitura de Leitura da Realidade da Cidade de Cocal do Sul		

Figura 33 – Formas de escoamento dos banheiros e/ou sanitários¹⁰.




Fonte: Elaborado por CEGEO, através de dados da Secretaria Municipal de Saúde.

Conforme pode-se verificar na Figura 33, as três maiores formas de escoamento no município de banheiros e/ou sanitários são: fossa séptica (69%), rede coletora de esgoto ou pluvial (28%) e fossa rudimentar (3%). As demais formas não chegam a totalizar juntas 1%, sendo elas: direto em rios, lagos e mares (0,15%); céu aberto (0,03%); outra forma (0,20%); e campo não preenchido (0,07%).

Ressalta-se ainda que o município não possui atualmente uma rede coletora de esgoto, sendo assim, todas as opções assinaladas como “rede coletora de esgoto ou pluvial” devem ser consideradas como rede coletora pluvial.

¹⁰ Os dados fornecidos pela Secretaria Municipal de Saúde são referentes aos questionários preenchidos pelos habitantes do município cadastrados no Sistema Único de Saúde (SUS).

	PREFEITURA DE COCAL DO SUL	Contrato: 23/2022	REV.: 0
	LOCALIZAÇÃO: Cocal do Sul (SC)	FOLHA: 53 de 166	
	TÍTULO: Leitura de Leitura da Realidade da Cidade de Cocal do Sul		

2.1.7 Segurança pública e proteção

De acordo com a Constituição Federal (1988), a segurança pública é exercida para a preservação da ordem pública e da incolumidade das pessoas e do patrimônio, através dos seguintes órgãos:

- Polícia Federal (PF);
- Polícia Rodoviária Federal (PRF);
- Polícia Ferroviária Federal (PFF);
- Polícias Cíveis (PC);
- Polícias Militares (PM);
- Corpos de Bombeiros Militares (CBM).

A Polícia Civil do Estado de Santa Catarina é dirigida pelo Delegado Geral de Polícia e que por meio das Delegacias de Polícia, desenvolve os serviços públicos da sua competência. As Delegacias de Polícia, como a unidade presente no município, estão distribuídas pelo território estadual e, nas suas circunscrições, são o centro das investigações e dos demais atos de Polícia Judiciária, além de servirem como pontos de atendimento e proteção à população.

A Polícia Militar é a corporação responsável por garantir a segurança e ordem pública por meio da lei. A sua ação é voltada ao policiamento ostensivo, preventivo, repressivo, imediato e de preservação da ordem pública. E a Polícia Militar Rodoviária é responsável pelo policiamento rodoviário das rodovias estaduais. Cada estado possui sua própria Polícia Militar, subordinadas ao governador do estado a que pertencem, nesse caso ao de Santa Catarina.


	PREFEITURA DE COCAL DO SUL	Contrato: 23/2022	REV.: 0
	LOCALIZAÇÃO: Cocal do Sul (SC)	FOLHA: 54 de 166	
	TÍTULO: Leitura de Leitura da Realidade da Cidade de Cocal do Sul		

Figura 34 - Base da Polícia Militar de Cocal do Sul.




Fonte: CEGEO, 2022.

Figura 35 - Base da Polícia Militar Rodoviária de Cocal do Sul.



Fonte: CEGEO, 2022.

O Corpo de Bombeiros Militar de Santa Catarina (CBMSC), órgão da administração direta do Governo do Estado de Santa Catarina, é uma instituição prestadora de serviços públicos na área da segurança pública, tendo como

	PREFEITURA DE COCAL DO SUL	Contrato: 23/2022	REV.: 0
	LOCALIZAÇÃO: Cocal do Sul (SC)	FOLHA: 55 de 166	
	TÍTULO: Leitura de Leitura da Realidade da Cidade de Cocal do Sul		

jurisdição o território catarinense. Atualmente o município de Cocal do Sul está em fase de planejamento de uma unidade de Batalhão do Corpo de Bombeiros.

Para a segurança dos cocalenses, o município conta com a Delegacia de Polícia Civil do Município, localizada na Rua Ângelo Peruchi, nº 100, com uma base da Polícia Militar de Santa Catarina, localizada na Rua Província de Bérnago, nº 309 e uma base do Corpo de Bombeiros Militar, localizada na Rua Paulino Búrigo, nº 12, todos estabelecidos no bairro Centro. O Município conta ainda com uma base da Polícia Militar Rodoviária, localizada na Rodovia 108, na entrada da cidade pelo acesso sul.


2.1.8 Administração pública

As sedes dos poderes do município são a Prefeitura Municipal e a Câmara de Vereadores ambos localizados no Centro. Segundo a Secretaria de Gestão Administrativa, Fazendária e Planejamento a estrutura administrativa é formada por 5 secretarias municipais cada uma com suas atribuições, são elas:

- Secretaria Municipal de Educação;
- Secretaria Municipal de Saúde;
- Secretaria Municipal de Assistência Social;
- Secretaria Municipal de Infraestrutura e Desenvolvimento Rural;
- Secretaria Municipal de Gestão Administrativa, Fazenda e Planejamento.

Segundo ainda a Secretaria de Gestão Administrativa, Fazendária e Planejamento, ajudam também na administração públicas os setores de Gerencia Municipal de Cultura e Turismo, Autarquia de Desporto, Diretoria de Meio Ambiente e o SAMAE.

A Prefeitura Municipal (Figura 36) é a sede do poder executivo municipal, comandada atualmente pelo prefeito Fernando Faveri Marcelino. O Poder Legislativo do município é exercido pela Câmara Municipal de Vereadores (Figura 37), composta por 9 vereadores eleitos e que tem a função de fiscalizar

	PREFEITURA DE COCAL DO SUL	Contrato: 23/2022	REV.: 0
	LOCALIZAÇÃO: Cocal do Sul (SC)	FOLHA: 56 de 166	
	TÍTULO: Leitura de Leitura da Realidade da Cidade de Cocal do Sul		

o Poder Executivo, esse exercido pelo prefeito. O município não possui seu próprio Fórum, utilizando assim o de Urussanga aonde são desempenhadas as funções do Poder Judiciário Municipal.

Figura 36 - Prefeitura de Cocal do Sul.




Fonte: CEGEO, 2022.

Figura 37 - Câmara Municipal de Cocal do Sul.



Fonte: CEGEO, 2022

	PREFEITURA DE COCAL DO SUL	Contrato: 23/2022	REV.: 0
	LOCALIZAÇÃO: Cocal do Sul (SC)	FOLHA: 57 de 166	
	TÍTULO: Leitura de Leitura da Realidade da Cidade de Cocal do Sul		

2.1.9 Assistência social

A assistência social é a atenção e a defesa de direito à sobrevivência em padrões éticos de dignidade construídos historicamente na sociedade. É a política de longo alcance, na medida em que o homem possui, virtualmente, fragilidades e, através dela, a sociedade humana termina por gerar exclusões (VILLANUEVA, 2016).

Em 1937 com a implantação do Estado Novo as ações paternalistas promoveram a assistência social no Brasil ao longo dos anos, através da instituição do salário mínimo em 1940, a criação da Legião Brasileira de Assistência (LBA) em 1942 e a promulgação da Consolidação das Leis do Trabalho (CLT) em 1943, objetivando assistenciar as famílias dos militares que lutavam na Segunda Guerra Mundial. Este fato assinalou a primeira mudança na assistência social no Brasil (VILLANUEVA, 2016).


Segundo Villanueva *et al.* (2016), apesar de a Assistência Social no Brasil estar presente desde aproximadamente 1937, apenas em 1993 foi aprovada a Lei Orgânica da Assistência Social (LOAS) – Lei nº 8.742/93.

No município de Cocal do Sul a assistência social está presente no CREAS, CRAS, Programas de Regularização Fundiária, REURB Social, asilos, Centro-Dia do idoso e nos clubes de mães.

2.1.9.1 CREAS

Segundo a Secretaria Municipal de Assistência Social, os Centros de Referência Especializados da Assistência Social (CREAS) são unidades de serviços de proteção social especial (média complexidade), para atendimento de famílias e indivíduos em situação de risco pessoal e social.

Estar em situação de risco pessoal e social significa ter os direitos violados, ou estar em situação de contingência (pessoa com deficiência ou idosa necessitando de atendimento especializado). Normalmente, as pessoas em situação de risco social ainda estão convivendo com suas famílias.

	PREFEITURA DE COCAL DO SUL	Contrato: 23/2022	REV.: 0
	LOCALIZAÇÃO: Cocal do Sul (SC)	FOLHA: 58 de 166	
	TÍTULO: Leitura de Leitura da Realidade da Cidade de Cocal do Sul		

O atendimento, personalizado e continuado, exige intervenções especializadas, e acontece desde a escuta, feita por profissionais do CREAS, até os encaminhamentos para a rede de proteção social e o sistema de garantia de direitos.

O CREAS tem como objetivos:

- fortalecer na família a função de protetora de seus membros;
- incluir as famílias na rede de proteção social e nos serviços públicos;
- romper com o ciclo de violência no interior da família;
- oferecer condições para reparar danos e interromper a violação de direitos;
- prevenir a reincidência de violações de direitos.


O CREAS de Cocal do Sul (Figura 38) está localizado atualmente na Rua Silvestro Bortolatto, s/nº no bairro Jardim Itália, onde são ofertados os seguintes Serviços:

- Serviço de Proteção Social Especial a Famílias e Indivíduos (PAEFI);
- Serviço de Proteção Social ao Adolescente em Cumprimento de Medida Socioeducativa de Liberdade Assistida e Prestação de Serviço à Comunidade; e
- Abordagem Social.

Figura 38 - CREAS de Cocal do Sul.



Fonte: CEGEO, 2022.

	PREFEITURA DE COCAL DO SUL	Contrato: 23/2022	REV.: 0
	LOCALIZAÇÃO: Cocal do Sul (SC)	FOLHA: 59 de 166	
	TÍTULO: Leitura de Leitura da Realidade da Cidade de Cocal do Sul		

São objetivos do CREAS segundo Tipificação Nacional de Serviços Socioassistenciais:

- o fortalecimento da função protetiva da família;
- a interrupção de padrões de relacionamento familiares e comunitários com violação de direitos;
- a potencialização dos recursos para a superação da situação vivenciada e reconstrução de relacionamentos familiares, comunitários e com o contexto social, ou construção de novas referências, quando for o caso;
- o acesso das famílias e indivíduos a direitos socioassistenciais e à rede de proteção social;
- o exercício do protagonismo e da participação social;
- a prevenção de agravamentos e da institucionalização.


Para acessar os serviços ofertados pelo CREAS as famílias e indivíduos são encaminhados, na grande maioria das vezes, para:

- as Redes de Serviço Socioassistencial;
- os Sistemas de Garantia de Direitos (Conselho Tutelar, Delegacia e Poder Judiciário);
- as Secretarias de Direitos Humanos;
- demandas espontâneas.

2.1.9.2 CRAS

O Centro de Referência de Assistência Social (CRAS):

É uma unidade de proteção social básica do SUAS, que tem por objetivo prevenir a ocorrência de situações de vulnerabilidades e riscos sociais nos territórios, por meio do desenvolvimento de potencialidades e aquisições, do fortalecimento de vínculos familiares e comunitários, e da ampliação do acesso aos direitos de cidadania. (ANDRADE; ALMEIDA; LIMA, 2009, p. 9)

	PREFEITURA DE COCAL DO SUL	Contrato: 23/2022	REV.: 0
	LOCALIZAÇÃO: Cocal do Sul (SC)	FOLHA: 60 de 166	
	TÍTULO: Leitura de Leitura da Realidade da Cidade de Cocal do Sul		

O município de Cocal do Sul conta com uma unidade do CRAS, que fica localizada próxima ao Centro-Dia do Idoso, à ESF Jardim Itália e ao CAPS I no bairro Jardim Itália.

Figura 39 - Unidade do CRAS de Cocal do Sul.




Fonte: CEGEO, 2022.

2.1.9.3 Cadastro único

Segundo a Secretaria Municipal de Assistência Social, o Cadastro Único é um sistema que registra as informações sobre cada família de baixa renda, identificando seus membros e suas condições econômicas e sociais, ressalta-se que as informações do Cadastro Único são repassadas pelas famílias e auto declaratórias.

O governo federal utiliza os dados do Cadastro Único para conceder benefícios de programas sociais, como: Tarifa Social de Energia Elétrica, Benefício de Prestação Continuada (BPC), Auxílio Brasil, entre outros. Mas não necessariamente todas as famílias cadastradas no Cadastro Único recebem estes benefícios.

Todos os municípios brasileiros já operam o Cadastro Único. Os dados do Cadastro Único também podem ser utilizados para o planejamento das

	PREFEITURA DE COCAL DO SUL	Contrato: 23/2022	REV.: 0
	LOCALIZAÇÃO: Cocal do Sul (SC)	FOLHA: 61 de 166	
	TÍTULO: Leitura de Leitura da Realidade da Cidade de Cocal do Sul		

ações e para a seleção de beneficiários dos programas sociais geridos pelo município.

O município de Cocal do Sul já vem realizando as atividades de cadastramento sendo utilizados na maioria das vezes os programas sociais, tais como:


- Auxílio Brasil;
- Tarifa Social de água;
- Tarifa Social de Energia Elétrica;
- aposentadoria para pessoa de baixa renda;
- Carteira do Idoso;
- SCFV;
- isenção de taxas de concursos públicos;
- Plano Habitacional;
- Benefício de Prestação Continuada (BPC);
- ID Jovem, entre outros.

Segundo dados fornecidos pela Secretaria Municipal de Assistência Social, o município de Cocal do Sul possui 753 famílias cadastradas no Cadastro Único, sendo 458 dessas famílias com o cadastro atualizado, 515 famílias registradas como tendo renda de até ½ salário mínimo e 343 famílias como tendo renda de até ½ salário mínimo com o cadastro atualizado. Outro dado importante a ser comentado é sobre a Taxa de Atualização Cadastral (TAC) do município, que está atualmente em 66,60%, o que significa que o município não está bem focalizado e atualizado nesta questão, visto que a média nacional é de 76,24%.

Destaca-se que das 753 famílias cadastradas no Cadastro Único, 279 famílias recebem o Auxílio Brasil. (MINISTÉRIO DA CIDADANIA, 2022)

2.1.9.4 Programa de regularização fundiária

Tem como objetivo principal garantir a titulação do bem imóvel das áreas públicas ocupadas irregularmente, às pessoas de baixa renda e

	PREFEITURA DE COCAL DO SUL	Contrato: 23/2022	REV.: 0
	LOCALIZAÇÃO: Cocal do Sul (SC)	FOLHA: 62 de 166	
	TÍTULO: Leitura de Leitura da Realidade da Cidade de Cocal do Sul		

recuperação urbano ambiental, motivando o desenvolvimento socioeconômico e consequente resgate da cidadania.

O Programa de Regularização Fundiária é exercido em diversos bairros do município, e executa as seguintes ações:

- regularização de áreas públicas;
- cadastramento das famílias;
- visita Social/fundiária com pareceres;
- elaboração de pareceres: social, jurídico e urbanístico;
- elaboração do processo administrativo.


O Programa conta ainda com um objetivo secundário que é regularizar áreas particulares através das seguintes ações:

- intermediação do poder público com a área a ser regularizada;
- criação parcerias com órgãos ou entidades para financiamento das áreas;
- cadastramento da área de intervenção.

2.1.9.5 REURB social

A Regularização Fundiária Urbana (REURB) é o conjunto de medidas jurídicas, urbanísticas, ambientais e sociais destinadas à incorporação dos núcleos urbanos informais ao ordenamento territorial urbano e à titulação de seus ocupantes, de modo a garantir o direito social à moradia e o pleno desenvolvimento das funções sociais da propriedade urbana (Lei nº 13.465/2017).

REURB de Interesse Social (REURB-S) é uma regularização fundiária aplicável aos núcleos urbanos informais ocupados predominantemente por população de baixa renda, assim declarados em ato do Poder Executivo municipal, respeitado o limite máximo legal de 5 salários mínimos.

	PREFEITURA DE COCAL DO SUL	Contrato: 23/2022	REV.: 0
	LOCALIZAÇÃO: Cocal do Sul (SC)	FOLHA: 63 de 166	
	TÍTULO: Leitura de Leitura da Realidade da Cidade de Cocal do Sul		

Na modalidade de REURB-S as famílias beneficiadas terão isenção total de todos os custos decorrentes da REURB, além da isenção de custas e emolumentos cartorários, indenizações e/ou compensações.

2.1.9.6 Asilos

Os asilos são instituições, públicas ou privadas, de caráter social, sem fins lucrativos, que tem como objetivo abrigar em regime de internato, por tempo indeterminado, idosos com dependência física ou não, de modo a satisfazer as necessidades de moradia, alimentação, saúde e convivência social (GUIMARAES, 2000). Segundo a Secretaria Municipal de Assistência Social, em Cocal do Sul há 1 unidade de asilo particular, que acolhe em média 29 idosos, oferecendo moradia e cuidados diversos.


Segundo ainda a Secretaria Municipal de Saúde, atualmente no município residem 3.035 pessoas acima de 60 anos, ou seja, 18% da população, e dentre estas menos de 1% encontram-se no asilo particular do município.

2.1.9.7 Centro-Dia do idoso

Segundo dados enviados pela Secretaria Municipal de Assistência Social, o Centro-Dia para Idosos está previsto na Política Nacional do Idoso (Lei nº 8.842, de 4 de janeiro de 1994) como uma modalidade de centro de cuidados diurnos não-asilar de atendimento, onde o idoso dependente ou que possua deficiência temporária necessite de assistência médica ou de assistência multiprofissional.

De acordo com o Conselho Nacional de Assistência Social (CNAS), o Centro-Dia para Idosos, é um Serviço de Proteção Social Especial de Média Complexidade, que se caracteriza como sendo um espaço para atender idosos que:

- possuem limitações para a realização das atividades da vida diária, como alimentação, mobilidade e higiene;

	PREFEITURA DE COCAL DO SUL	Contrato: 23/2022	REV.: 0
	LOCALIZAÇÃO: Cocal do Sul (SC)	FOLHA: 64 de 166	
	TÍTULO: Leitura de Leitura da Realidade da Cidade de Cocal do Sul		

- possuem limitações por conta de perdas cognitivas leves ou moderadas, não tendo comprometimento cognitivo severo;
- na maioria das vezes ainda residem ou mantêm vínculos com suas famílias, mas não dispõem de atendimento em tempo integral em seus domicílios.

Considerando como está descrito na Tipificação dos Serviços Socioassistenciais (Resolução nº 109, de 11 de novembro de 2009) a unidade Centro-Dia está correlacionada ao Serviço de Proteção Social Especial para pessoas com deficiência, idosas e suas famílias, de abrangência municipal, com período de funcionamento conforme a necessidade e/ou orientações técnicas planejadas em conjunto com as pessoas com deficiência e idosas com dependência atendidas, seus cuidadores e familiares.

Tem por objetivo proporcionar aos idosos em situação de vulnerabilidade social, atendidos pelo Serviço de Convivência e Fortalecimento de Vínculos para Idosos, e aos que frequentam os grupos tradicionais, a inclusão de atividades diversificadas ao planejamento dos seus encontros ao usufruírem do espaço físico do Centro-Dia, visando atender necessidades de socialização, integração, recreação e lazer que colaboram para a prevenção das situações de risco pessoal e social, bem como fazer a integração e socialização destes idosos com os que precisam da proteção social especial e são atendidos pelo Serviço de Proteção Social Especial para pessoas com deficiência, idosas e suas famílias do Centro-Dia.

O município conta com uma unidade do Centro Dia do Idoso (Figura 40) localizada no bairro Jardim Itália, que oferece uma diversidade de atividades para pessoas da 3ª idade.


	PREFEITURA DE COCAL DO SUL	Contrato: 23/2022	REV.: 0
	LOCALIZAÇÃO: Cocal do Sul (SC)	FOLHA: 65 de 166	
	TÍTULO: Leitura de Leitura da Realidade da Cidade de Cocal do Sul		

Figura 40 - Centro Dia do Idoso de Cocal do Sul.



Fonte: CEGEO, 2022.


2.1.9.8 Clube de mães

Segundo Rodrigues (2019), os Clubes de Mães surgiram no Brasil por volta de 1952 por iniciativa da Legião Brasileira de Assistência (LBA) e em parceria com órgãos intergovernamentais, e visavam atender mulheres das camadas pobres da sociedade atuando em ações de orientação às famílias. Oferecendo serviços de assistência, cuidados higiênicos, assistência médica e farmacêutica, nutricional, serviços de creche, acompanhamento integral do processo de desenvolvimento infantil e de saúde, além de cursos para as mães, favorecendo uma formação mínima para a mulher no lar e na orientação à educação dos filhos.

Em Cocal do Sul há 26 clubes de mães distribuídos em vários locais e bairros do município (Tabela 2), juntos contam com o cadastro de 720 mães.

Tabela 2 - Número de unidades de clube de mães.

BAIRRO/LOCAL	Nº DE UNIDADES
APAE	1
Boa Vista	1
Brasília	1
Centro	2
Cristo Rei	1

	PREFEITURA DE COCAL DO SUL	Contrato: 23/2022	REV.: 0
	LOCALIZAÇÃO: Cocal do Sul (SC)	FOLHA: 66 de 166	
	TÍTULO: Leitura de Leitura da Realidade da Cidade de Cocal do Sul		


BAIRRO/LOCAL	Nº DE UNIDADES
Ferreira Ponte	1
Guanabara	1
Horizonte	1
Jardim das Palmeiras	2
Jardim Elisabeth	2
Jardim Itália	2
Linha Tigre	1
Monte Carlos	1
Nossa Senhora da Guadalupe	1
Rio Comprudente	2
Rio Galo	1
Rio Perso	1
União	1
Univit	1
Vila Nova	2

Fonte: CEGEO, 2022.

2.1.10 Turismo

Segundo Netto (2010), existem 3 visões distintas de turismo:

1. **Visão Leiga:** turismo significa descanso, conhecer novos lugares e pessoas, comida e bebida agradável, status social, fugir do estresse, recompensa merecida após um período de trabalho, programação de férias, viajar para longe de casa, ficar à toa;
2. **Visão Empresarial:** turismo é oportunidade de renda, lucro e empregabilidade, é um conjunto de bens e serviços oferecidos aos viajantes, produtos turísticos que irão ser consumidos, geração de riquezas, marketing;
3. **Visão acadêmico-científica:** turismo está relacionado com a inclusão social, ações desenvolvidas para a minimização de impactos negativos e maximização dos positivos, coleta e a análise de dados

	PREFEITURA DE COCAL DO SUL	Contrato: 23/2022	REV.: 0
	LOCALIZAÇÃO: Cocal do Sul (SC)	FOLHA: 67 de 166	
	TÍTULO: Leitura de Leitura da Realidade da Cidade de Cocal do Sul		

qualitativos e quantitativos, produção de conhecimento crítico, implantação de políticas públicas de turismo e estudos sociais.

O turismo pode gerar atividades diretas e indiretas capazes de atingir diversos setores econômicos de determinadas regiões, desde as atividades voltadas a agricultura até as atividades industriais.

Analisando o turismo sobre a ótica social e econômica, pode-se perceber sua capacidade na geração de emprego e renda, proporcionando uma melhorar qualidade de vida às comunidades, podendo ser caracterizado como um atributo ao método de desenvolvimento sustentável.


O município de Cocal do Sul possui potencial turístico a ser explorado, dentre eles podemos destacar: o gastronômico, cultural, religioso, de negócios, eventos, entre outros.

Neste sentido, segue abaixo na Quadro 1 a identificação dos pontos turísticos artificiais do município elencados pela Gerencia Municipal de Cultura e Turismo, para a estruturação de rotas turísticas, entre outras ações que podem vir a promover e incentivar o turismo na cidade.

Não foram elencados pontos turísticos naturais no Quadro 1 pois há apenas um no município, que se trata da Trilha do Palmitreiro (**Erro! Fonte de referência não encontrada.**).

Quadro 1 – Pontos turísticos artificiais de Cocal do Sul.

PONTOS TURÍSTICOS ARTIFICIAIS	
DESCRIÇÃO	BAIRRO
Cachaçaria Aqua Sacra	Linha Rio Comprudente
Cachaçaria Aretuza	Linha Espanhola
Casa do Doce	Centro
Centro de Eventos Fiorellino	Linha Braço Cocal
Feira Rural Municipal	Centro (toda sexta-feira)

	PREFEITURA DE COCAL DO SUL	Contrato: 23/2022	REV.: 0
	LOCALIZAÇÃO: Cocal do Sul (SC)		FOLHA: 68 de 166
	TÍTULO: Leitura de Leitura da Realidade da Cidade de Cocal do Sul		

PONTOS TURÍSTICOS ARTIFICIAIS	
DESCRIÇÃO	BAIRRO
Gruta Cristo Rei	Cristo Rei
Gruta Mãe Peregrina	Linha Braço Cocal
Museu Municipal Vinícius Búrigo	Centro
Museu das Empresas Eliane	Centro
Paróquia Nossa Senhora da Natividade	Centro
Pesque e Pague Sete Lagos	Linha Rio Comprudente
Place Lounge	Linha Espanhola
Praça João Carlos Ghislandi (Bistek)	Centro
Praça Coberta	Centro
Restaurante Casa Dipedra	Cristo Rei
Restaurante Casa Nostra	Ferreira Pontes
Restaurante Granitão	Centro

Fonte: CECEO, 2022.

Um ponto turístico muito procurado em Cocal do Sul é o Castelo Britânico. Este não foi listado na tabela acima pelo fato de o castelo estar em cima de terras pertencentes a outro município, tendo apenas uma parte de seu terreno em Cocal do Sul.

Apesar de o castelo não estar dentro do perímetro do município de Cocal do Sul, há um sentimento de pertencimento da população pelo castelo, sendo sempre referido como “o castelo de Cocal” na região, e de certa forma, atraindo visitantes para o município, desta forma, o mesmo foi inserido no Anexo 8 – Mapa de pontos turísticos/potencial turístico.


	PREFEITURA DE COCAL DO SUL	Contrato: 23/2022	REV.: 0
	LOCALIZAÇÃO: Cocal do Sul (SC)	FOLHA: 69 de 166	
	TÍTULO: Leitura de Leitura da Realidade da Cidade de Cocal do Sul		

Figura 41 - Castelo Britânico.



Fonte: LITORAL SUL, 2020.

O município também possui outros bens materiais e imateriais de relevância, são eles: a cultura, tradição e gastronomia italiana, bem como a história oral de Cocal do Sul.

2.1.10.1 Turismo histórico

Levantamento realizado pela Secretaria de Turismo do Município de Cocal do Sul revelou a presença de bens de interesse cultural, apontado como potenciais ao apoio e suporte às atividades de turismo a serem intensificadas na região. Cocal do Sul também possui bens culturais materiais que retratam a história da cidade, tratam-se de patrimônios locais que devem ser preservados, pois se colocam como “portadores de referência”, e ajudam, no presente, a criar elos e fortalecer vínculos com outras temporalidades.

Atualmente o município conta com os seguintes patrimônios históricos, segundo a Gerencia Municipal de Cultura e Turismo: Monumento Centenário na Praça Matriz (Figura 42), Palazzo Búrigo (Figura 43) e Rótula do Imigrante (Figura 44).


	PREFEITURA DE COCAL DO SUL	Contrato: 23/2022	REV.: 0
	LOCALIZAÇÃO: Cocal do Sul (SC)	FOLHA: 70 de 166	
	TÍTULO: Leitura de Leitura da Realidade da Cidade de Cocal do Sul		

Figura 42 - Monumento Centenário da Praça Matriz de Cocal do Sul.



Fonte: CEGEO, 2022.

Figura 43 - Palazzo Búrigo.



Fonte: CEGEO, 2022.


	PREFEITURA DE COCAL DO SUL	Contrato: 23/2022	REV.: 0
	LOCALIZAÇÃO: Cocal do Sul (SC)	FOLHA: 71 de 166	
	TÍTULO: Leitura de Leitura da Realidade da Cidade de Cocal do Sul		

Figura 44 - Rótula do Imigrante de Cocal do Sul.



Fonte: CEGEO, 2022.


2.1.10.2 Turismo rural

Como Turismo Rural podemos elencar a Feira da Agricultura Familiar, na qual é realizada toda sexta-feira, ao lado da Prefeitura de Cocal do Sul.

Tem como objetivo incentivar a comercialização e divulgação dos cultivos, confeitarias e especiarias produzidas no município, estimulando a população a ter uma alimentação mais saudável.

2.1.10.3 Turismo cultural

Atualmente o município desenvolve uma série de atividades culturais, que dão fomento à um Turismo Cultural Municipal, são elas: Grupo Folclórico Italiano, Encontro de Corais de Língua Italiana, Terno de Reis, Festival de Dança, Dança do Boi de Mamão, Maior Minestra do Mundo, Tombo da Polenta, Tainhada do Lions, Feijoada da APAE e também o Museu Municipal Venicius Burigo.

	PREFEITURA DE COCAL DO SUL	Contrato: 23/2022	REV.: 0
	LOCALIZAÇÃO: Cocal do Sul (SC)	FOLHA: 72 de 166	
	TÍTULO: Leitura de Leitura da Realidade da Cidade de Cocal do Sul		

2.1.10.4 Turismo religioso

O município de Cocal do Sul tem grande influência sobre a cultura religiosa, tendo várias igrejas, capelas e assembleias distribuídas pela cidade, podendo ser considerado como uma rota turística religiosa.

Segundo a Gerencia Municipal de Cultura e Turismo, à alguns locais com maior influência de turismo religioso, conforme a seguir.

O município tem como principal referência a Paróquia de Nossa Senhora da Natividade (Figura 45 e Figura 46) localizada no centro da cidade, na qual também ocorre a Festa da Padroeira Nossa Senhora da Natividade.

Figura 45 - Área Externa da Paróquia de Nossa Senhora da Natividade.



Fonte: CEGEO, 2022.


	PREFEITURA DE COCAL DO SUL	Contrato: 23/2022	REV.: 0
	LOCALIZAÇÃO: Cocal do Sul (SC)	FOLHA: 73 de 166	
	TÍTULO: Leitura de Leitura da Realidade da Cidade de Cocal do Sul		

Figura 46 - Interior da Paróquia de Nossa Senhora da Natividade.



Fonte: CEGEO, 2022.

Segundo a Gerência Municipal de Cultura e Turismo há também outras atividades culturais religiosas realizadas, pelas diferentes igrejas e assembleias:

- **Igreja Católica:** Festa Nossa Senhora do Caravagio (Bairro Rio Comprudente) e Festa de Igreja nas Comunidades Rurais;
- **Assembléia de Deus:** Conexão Jovem, Congresso de Missões e Encontro de Mulheres;
- **Igreja Quadrangular:** Conferencia Metamorfose.

Um ponto turístico religioso não elencado pela Gerencia Municipal de Cultura e Turismo é a Gruta Mãe Peregrina (Figura 47) localizada no interior da cidade, no bairro Linha Braço Cocal.



	PREFEITURA DE COCAL DO SUL	Contrato: 23/2022	REV.: 0
	LOCALIZAÇÃO: Cocal do Sul (SC)		FOLHA: 74 de 166
	TÍTULO: Leitura de Leitura da Realidade da Cidade de Cocal do Sul		

Figura 47 - Gruta Mãe Peregrina.



Fonte: CEGEO, 2022.

Também pode-se elencar como um ponto turístico religioso a Gruta Cristo Rei (Figura 48), localizada no bairro Cristo Rei de Cocal do Sul.


Figura 48 - Gruta Cristo Rei.



Fonte: CEGEO, 2022.

2.1.10.5 Turismo gastronômico

O turismo gastronômico está associado a circulação de pessoas em um determinado local por conta de tradições gastronômicas, comidas típicas ou estabelecimentos com alimentos atrativos e de boa qualidade.

	PREFEITURA DE COCAL DO SUL	Contrato: 23/2022	REV.: 0
	LOCALIZAÇÃO: Cocal do Sul (SC)	FOLHA: 75 de 166	
	TÍTULO: Leitura de Leitura da Realidade da Cidade de Cocal do Sul		

Segundo dados obtidos em campo, o município de Cocal do Sul possui como principal ponto turístico gastronômico a Casa do Doce (Figura 49). Pois esta atrai visitantes de toda a região, durante todas as épocas do ano, para degustar aos doces e cafés coloniais oferecidos pelo empreendimento.

Figura 49 - Casa do doce.




Fonte: CEGEO, 2022.

O município também possui grande quantidade de turistas que buscam prestigiar as cachaçarias e pesque-pagues presentes em Cocal do Sul, citados no Quadro 1 acima.

2.1.10.6 Turismo de eventos

Segundo a Gerencia Municipal de Cultura e Turismo o município realiza o turismo de eventos através dos seguintes eventos: exposição de motos; encontro de carros antigos; escolha da corte; Cocal Fest; Natal Luz; quermesse

	PREFEITURA DE COCAL DO SUL	Contrato: 23/2022	REV.: 0
	LOCALIZAÇÃO: Cocal do Sul (SC)	FOLHA: 76 de 166	
	TÍTULO: Leitura de Leitura da Realidade da Cidade de Cocal do Sul		

junina da rede municipal de educação; encontro HSM aero modelismo; turma do JEEP; criança fest; encontro de trilheiros motorizados; jogo da solidariedade.

2.1.10.7 Turismo esportivo

Através das estruturas fornecidas pelo município que fomentam à prática de esportes, tem se uma diversa quantidade de campeonatos, copas e olimpíadas de várias modalidades esportivas que podem, e são, realizados no município segundo dados fornecidos pela Gerencia Municipal de Cultura e Turismo, que são: campeonato municipal de voleibol de areia; campeonato municipal de xadrez; copa de vôlei municipal adulto feminina; copa FUT7 da indústria e comércio; campeonato *play games*; campeonato de *skate*; olimpíadas escolares; copa Madegil de futebol; campeonato intermunicipal entre famílias; cocal *bike*; campeonato de karatê.

2.1.10.8 Potencial turístico

Além dos locais turísticos do município também pode-se elencar algumas edificações particulares com grande potencial turístico (Figura 50), nos quais podem ser incentivadas ao turismo, proporcionando assim a atração de visitantes para o município.


	PREFEITURA DE COCAL DO SUL	Contrato: 23/2022	REV.: 0
	LOCALIZAÇÃO: Cocal do Sul (SC)		FOLHA: 77 de 166
	TÍTULO: Leitura de Leitura da Realidade da Cidade de Cocal do Sul		

Figura 50 - Locais com potencial turístico.



Palazzo Búrigo



Casarão Galatto




Edificação antiga localizada no Centro da cidade

Fonte: CEGEO, 2022.

Os bens imóveis citados acima se encaixam em um potencial turístico histórico, visto que são edificações antigas e possivelmente com algum registro histórico para o município.

2.1.10.9 Museus

Segundo Poulot (2013), a definição de museu para o Conselho Internacional dos Museus é “o templo das musas”, que tem um duplo estereótipo: conservatório do patrimônio da civilização e escola das ciências e das humanidades.

	PREFEITURA DE COCAL DO SUL	Contrato: 23/2022	REV.: 0
	LOCALIZAÇÃO: Cocal do Sul (SC)	FOLHA: 78 de 166	
	TÍTULO: Leitura de Leitura da Realidade da Cidade de Cocal do Sul		

Através de dados obtidos pela Gerencia Municipal de Cultura e Turismo, conclui-se que atualmente o município conta com 2 museus, sendo eles: o Museu Municipal Vinícius Búrigo (Figura 51) e o Museu das Empresas Eliane.

Figura 51 - Museu Municipal Venicios Búrigo.



Fonte: CEGEO, 2022.

2.1.11 Esporte e lazer

O município de Cocal do Sul pratica o incentivo da população ao desempenho de atividades físicas, através da criação de locais adequados para essas práticas, são eles: complexo esportivo contendo quadra de futsal, basquete e vôlei de areia; campo de futebol; academias públicas; parques infantis; trilha do palmitreiro.

Segue abaixo o registro fotográfico dos locais citados acima.


	PREFEITURA DE COCAL DO SUL	Contrato: 23/2022	REV.: 0
	LOCALIZAÇÃO: Cocal do Sul (SC)	FOLHA: 79 de 166	
	TÍTULO: Leitura de Leitura da Realidade da Cidade de Cocal do Sul		

Figura 52 - Vista da quadra de futsal e basquete do complexo esportivo.



Fonte: CEGEO, 2022.

Figura 53 - Vista da quadra de areia do complexo esportivo.



Fonte: CEGEO, 2022.


	PREFEITURA DE COCAL DO SUL	Contrato: 23/2022	REV.: 0
	LOCALIZAÇÃO: Cocal do Sul (SC)	FOLHA: 80 de 166	
	TÍTULO: Leitura de Leitura da Realidade da Cidade de Cocal do Sul		

Figura 54 - Campo de futebol.



Fonte: CEGEO, 2022.

Figura 55 - Academias públicas.



Fonte: CEGEO, 2022.


	PREFEITURA DE COCAL DO SUL	Contrato: 23/2022	REV.: 0
	LOCALIZAÇÃO: Cocal do Sul (SC)	FOLHA: 81 de 166	
	TÍTULO: Leitura de Leitura da Realidade da Cidade de Cocal do Sul		

Figura 56 - Parques infantis.



Fonte: CEGEO, 2022.

Existem também duas obras referentes ao esporte e lazer em fase de construção no município, são elas: pista de skate e arena multiuso da escola de ensino fundamental Demétrio Dettiol.

Figura 57 - Obra da arena multiuso da escola Demétrio Dettiol.



Fonte: CEGEO, 2022.


	PREFEITURA DE COCAL DO SUL	Contrato: 23/2022	REV.: 0
	LOCALIZAÇÃO: Cocal do Sul (SC)	FOLHA: 82 de 166	
	TÍTULO: Leitura de Leitura da Realidade da Cidade de Cocal do Sul		

Figura 58 - Obra da pista de skate.




Fonte: CEGEO, 2022.

A trilha do palmeiteiro (Figura 59) é um local de lazer e entretenimento da população voltado à conectividade com o meio ambiente natural.

Figura 59 - Trilha do palmeiteiro.



Fonte: CEGEO, 2022.

	PREFEITURA DE COCAL DO SUL	Contrato: 23/2022	REV.: 0
	LOCALIZAÇÃO: Cocal do Sul (SC)	FOLHA: 83 de 166	
	TÍTULO: Leitura de Leitura da Realidade da Cidade de Cocal do Sul		

2.2 ANÁLISE FÍSICO-TERRITORIAL

Para agregarmos conhecimento do território municipal de Cocal do Sul, foram feitas análises territoriais presentes nos tópicos abaixo, a fim de através destas, possuir base e conhecimento necessário para propor alterações durante a revisão da minuta do Plano Diretor e do zoneamento municipal.

2.2.1 Mapa de hidrografia

O mapa de hidrografia presente no Anexo 2 deste relatório foi elaborado através de dados da SDS (2010) e EPAGRI/CIRAM (2020). Nele estão representadas todas as nascentes, trechos de drenagem e hidrografias do município.

De acordo com o mapa pode-se analisar que o município de Cocal do Sul possui uma grande quantidade de nascentes, tendo assim muitos cursos d'água nível 1 e 2 dentro do território municipal.


2.2.2 Mapa de cobertura vegetal/reserva legal/APP's

O mapa de cobertura vegetal/reserva legal/APP's presente no Anexo 3 deste relatório foi elaborado através de dados do CAR e MapBiomias (2021). Nele estão representadas todas as áreas com cobertura vegetal, reserva legal e APP's do município.

De acordo com o mapa pode-se analisar que o município de Cocal do Sul possui várias áreas de APP, bem como uma grande área de cobertura vegetal e de reservas legais, o que se intensifica na direção oeste do território municipal, local aonde são originados vários recursos hídricos devido a grande quantidade de nascentes.

2.2.3 Mapa do sistema viário

O mapa do sistema viário presente no Anexo 4 deste relatório foi elaborado através de dados da Base Cartográfica Municipal e EPAGRI/CIRAM (2020). Nele estão representadas as vias coletoras, rurais, estruturais I e estruturais II do município.

	PREFEITURA DE COCAL DO SUL	Contrato: 23/2022	REV.: 0
	LOCALIZAÇÃO: Cocal do Sul (SC)	FOLHA: 84 de 166	
	TÍTULO: Leitura de Leitura da Realidade da Cidade de Cocal do Sul		

Pode-se analisar que o município de Cocal do Sul possui um sistema viário pouco desenvolvido visto ao fluxo de veículos no qual o município enfrenta, por este motivo inclusive, está sendo executado atualmente um projeto de construção do Anel Viário, representado pela via estrutural II presente no Anexo 4 – Mapa do Sistema Viário, a fim de desviar o trânsito de alto fluxo do centro da cidade para outro local.

2.2.4 Mapa de vazios urbanos

O mapa de vazios urbanos presente no Anexo 5 deste relatório foi elaborado através de dados da Base Cartográfica Municipal (2020). Nele estão representados os lotes cheios e vazios do município.


Vale apenas ressaltar que durante o período de 2020 até os tempos atuais podem ter sido construídas algumas edificações nos locais nos quais estão preenchidos como “vazios” no mapa de vazios urbanos, como por exemplo o supermercado Bistek.

De acordo com o mapa pode-se analisar que o perímetro urbano do município de Cocal do Sul possui alguns vazios urbanos, mas em sua maioria temos a presença de lotes ocupados (cheios).

2.2.5 Mapa de equipamentos urbanos e espaços públicos de lazer

O mapa de equipamentos urbanos e espaços públicos de lazer presente no Anexo 6 deste relatório foi elaborado através de dados da Prefeitura Municipal de Cocal do Sul (2022). Nele estão representados os pontos nos quais se encontram os espaços administrativos municipais, EFS's, escolas, esporte e lazer, espaços religiosos, rótulas do município.

De acordo com o mapa do Anexo 6 pode-se analisar que maior parte dos equipamentos urbanos e espaços públicos de lazer estão presentes no perímetro urbano do município. Estes dados visam nortear o poder público sobre quais bairros possuem infraestruturas necessárias para suprir aos moradores daquele local ou para um suposto aumento da população.

	PREFEITURA DE COCAL DO SUL	Contrato: 23/2022	REV.: 0
	LOCALIZAÇÃO: Cocal do Sul (SC)	FOLHA: 85 de 166	
	TÍTULO: Leitura de Leitura da Realidade da Cidade de Cocal do Sul		

2.2.6 Mapa de áreas de risco

O mapa de áreas de risco presente no Anexo 7 deste relatório foi elaborado através de dados da CPRM e EPAGRI/CIRAM (2020). Nele estão representadas as áreas de risco de acordo com estudos geológicos da CPRM.

Pode-se analisar que o município de Cocal do Sul não possui muitas áreas de risco, porém, dentre as selecionadas, todas ficam dentro do perímetro urbano municipal.

2.2.7 Mapa de pontos turísticos/potencial turístico

O mapa de pontos turísticos/potencial turístico presente no Anexo 8 deste relatório foi elaborado através de dados da Prefeitura Municipal de Cocal do Sul (2022). Nele estão representados os locais no qual se encontram os principais pontos turísticos e de potencial turístico de Cocal do Sul.

De acordo com o mapa pode-se analisar que maior parte dos pontos turísticos e de potencial turístico estão presentes no perímetro urbano do município.

2.3 ANÁLISE ATUAL PLANO DIRETOR

O zoneamento municipal constitui um dos instrumentos de indução do desenvolvimento urbano do município de Cocal do Sul. Caracteriza-se pela divisão do território municipal em unidades espaciais, as denominadas macrozonas.

Atualmente o município conta com o mapa de zoneamento abaixo (Figura 60), proposto na última revisão do Plano Diretor, em 2019.


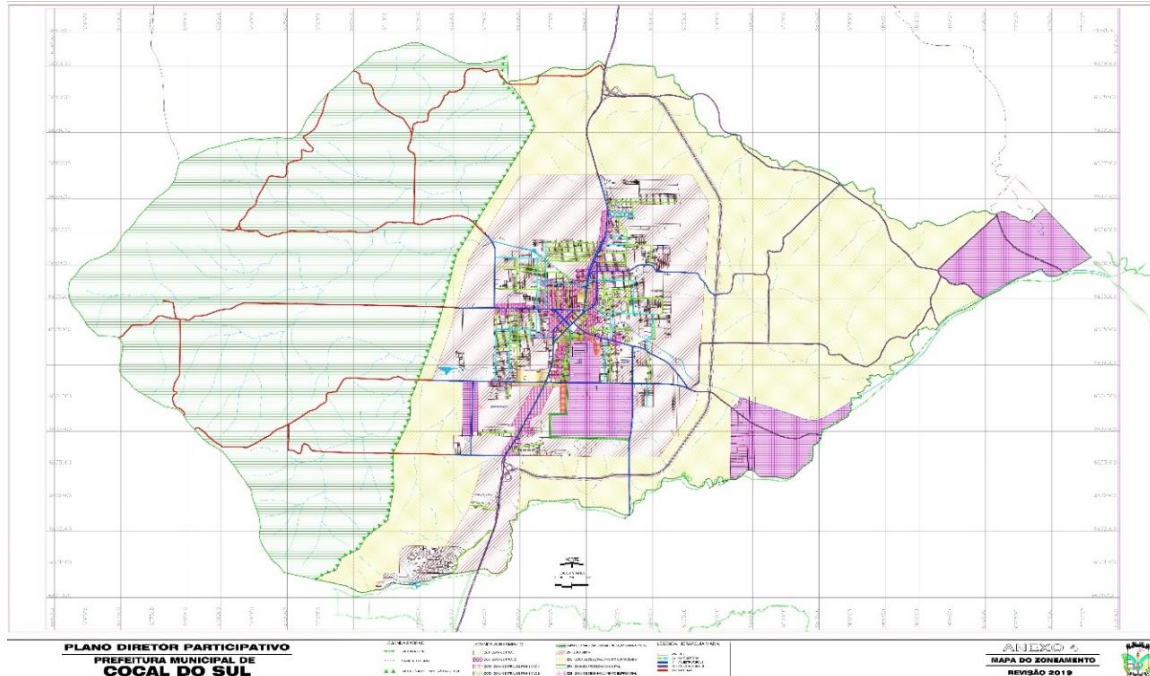
	PREFEITURA DE COCAL DO SUL	Contrato: 23/2022	REV.: 0
	LOCALIZAÇÃO: Cocal do Sul (SC)	FOLHA: 86 de 166	
	TÍTULO: Leitura de Leitura da Realidade da Cidade de Cocal do Sul		

Figura 60 - Mapa de zoneamento do Plano Diretor atual.



Fonte: Plano Diretor de Cocal do Sul, 2019.

2.3.1 Macrozonas


A macrozona é a divisão do município em grandes unidades territoriais (visa a integração do território municipal como um todo).

O território do município de cocal do sul fica dividido em duas categorias de macrozonas, delimitadas no mapa de zoneamento.

- 1) **Macrozona Rural e de Interesse Ambiental:** Compreende toda a área da APA delimitada no mapa de zoneamento como Zona de Proteção Ambiental (ZPA);
- 2) **Macrozona Urbana:** Compreende o restante do município (ZC1, ZC2, ZCT1, ZCT2, ZM, ZDC, ZDE), sendo esta Macrozona definida como o Perímetro Urbano do Município.

2.3.2 Zonas

As zonas são subdivisões das macrozonas, permitindo a definição de parâmetros específicos de uso e ocupação do solo.

	PREFEITURA DE COCAL DO SUL	Contrato: 23/2022	REV.: 0
	LOCALIZAÇÃO: Cocal do Sul (SC)	FOLHA: 87 de 166	
	TÍTULO: Leitura de Leitura da Realidade da Cidade de Cocal do Sul		

O atual Plano Diretor estabelece 7 zonas entre zonas centrais, centrais de transição, mistas, de desenvolvimento controlado e de desenvolvimento empresarial. Aliado a isto, trechos do sistema viários foram considerados enquanto unidades espaciais complementares de referência para a diferenciação e regulação de usos e ocupação do solo em cada zona.

De forma geral, a classificação atual das vias dificulta muitas vezes o crescimento e desenvolvimento da cidade, bem como conflitos causados por conta de atividades desarmônicas em determinadas zonas.

2.3.2.1 Zona de Proteção Ambiental

A Zona de Proteção Ambiental é correspondente a Área de Proteção Ambiental (APA) a ser instituída a partir da ampliação da Área de Preservação Permanente (APP) e estão presentes dentro da Macrozona Rural e de Interesse Ambiental.

As atividades permitidas na Zona de Proteção Ambiental são de atividades sustentáveis, dentro das seguintes categorias:

- a) agricultura;
- b) atividades rurais não impactantes;
- c) atividades voltadas ao eco-turismo e eco-esporte;
- d) atividades diversas de baixo impacto;
- e) residencias e comércio local.


	PREFEITURA DE COCAL DO SUL	Contrato: 23/2022	REV.: 0
	LOCALIZAÇÃO: Cocal do Sul (SC)	FOLHA: 88 de 166	
	TÍTULO: Leitura de Leitura da Realidade da Cidade de Cocal do Sul		

Figura 61 - Registros fotográficos da Zona de Proteção Ambiental.




Fonte: CEGEO, 2022.

A Figura 61 acima, representada pelos registros fotográficos obtidos durante a passagem pela zona, confirmam que as características determinadas para a Zona de Proteção Ambiental na minuta de Lei conferem com a realidade atual da zona.

2.3.2.2 Zona Central 1


A Zona Central 1 faz parte da área para Operação Urbana Consorciada, e está localizada dentro do perímetro urbano.

	PREFEITURA DE COCAL DO SUL	Contrato: 23/2022	REV.: 0
	LOCALIZAÇÃO: Cocal do Sul (SC)	FOLHA: 89 de 166	
	TÍTULO: Leitura de Leitura da Realidade da Cidade de Cocal do Sul		

As atividades permitidas na Zona Central 1 são:


- a) residencial unifamiliar, residencial multifamiliar restrito;
- b) indústrias, comércios e serviços.

Figura 62 - Registros fotográficos da Zona Central 1.



Fonte: CEGEO, 2022.

Ao fazer a análise da Zona Central 1 observa-se que esta apresenta compatibilidade com o descrito no Plano Diretor Municipal, se trata de uma zona com baixa quantidade de vazios urbanos e significativo grau de ocupação, alto potencial de adensamento pela existência de infraestrutura e equipamentos públicos urbanos suficientes.

	PREFEITURA DE COCAL DO SUL	Contrato: 23/2022	REV.: 0
	LOCALIZAÇÃO: Cocal do Sul (SC)	FOLHA: 90 de 166	
	TÍTULO: Leitura de Leitura da Realidade da Cidade de Cocal do Sul		

2.3.2.3 Zona Central 2

A Zona Central 2 faz parte da área para Operação Urbana Consorciada, e está localizada dentro do perímetro urbano.


As atividades permitidas na Zona Central 2 são semelhantes à da Zona Central 1:

- a) residencial unifamiliar, residencial multifamiliar restrito;
- b) indústrias, comércios e serviços.

Figura 63 - Registros fotográficos da Zona Central 2.



Fonte: CECEO, 2022.

	PREFEITURA DE COCAL DO SUL	Contrato: 23/2022	REV.: 0
	LOCALIZAÇÃO: Cocal do Sul (SC)	FOLHA: 91 de 166	
	TÍTULO: Leitura de Leitura da Realidade da Cidade de Cocal do Sul		

Ao fazer a análise da Zona Central 2 observa-se que esta apresenta compatibilidade com o descrito no Plano Diretor Municipal, se trata de uma zona com quantidade moderada de vazios urbanos e significativo grau de ocupação, alto potencial de adensamento pela existência de infraestrutura e equipamentos públicos urbanos suficientes bem como ainda alguns vazios urbanos para serem utilizados.

2.3.2.4 Zona Central de Transição 1

A Zona Central de Transição 1 faz parte da área para Operação Urbana Consorciada, e está localizada dentro do perímetro urbano.

As atividades permitidas na Zona Central de Transição 1 são:

- a) residencial unifamiliar, residencial multifamiliar restrito;
- b) indústrias, comércios e serviços.


	PREFEITURA DE COCAL DO SUL	Contrato: 23/2022	REV.: 0
	LOCALIZAÇÃO: Cocal do Sul (SC)		FOLHA: 92 de 166
	TÍTULO: Leitura de Leitura da Realidade da Cidade de Cocal do Sul		

Figura 64 - Registros fotográficos da Zona Central de Transição 1.



Fonte: CEGEO, 2022.

A Zona Central de Transição 1 tem como função principal realizar o início da transição da zona industrial, localizada no centro da cidade.


As edificações presentes no local, atendem às descritas no Plano Diretor, esta zona possui poucos vazios urbanos.

2.3.2.5 Zona Central de Transição 2

A Zona Central de Transição 2 faz parte da área para Operação Urbana Consorciada, e está localizada dentro do perímetro urbano.

As atividades permitidas na Zona Central de Transição 2 são:

- a) residencial unifamiliar, residencial multifamiliar restrito;

	PREFEITURA DE COCAL DO SUL	Contrato: 23/2022	REV.: 0
	LOCALIZAÇÃO: Cocal do Sul (SC)	FOLHA: 93 de 166	
	TÍTULO: Leitura de Leitura da Realidade da Cidade de Cocal do Sul		

b) indústrias, comércios e serviços.

Figura 65 - Registros fotográficos da Zona Central de Transição 2.



Fonte: CEGEO, 2022.

A Zona Central de Transição 2 tem como função principal realizar parte da transição da zona industrial, localizada no centro da cidade, amortecendo as atividades para a Zona Central 2.

As edificações presentes no local, atendem às descritas no Plano Diretor, esta zona possui poucos vazios urbanos.

2.3.2.6 Zona Mista

A Zona Mista compreende as áreas dentro dos limites estabelecidos no mapa do macrozoneamento e zoneamento, e está localizada no perímetro urbano do município.

As atividades permitidas na Zona Mista são:

- a) residencial;
- b) não residencial de baixa incomodidade.



	PREFEITURA DE COCAL DO SUL	Contrato: 23/2022	REV.: 0
	LOCALIZAÇÃO: Cocal do Sul (SC)	FOLHA: 94 de 166	
	TÍTULO: Leitura de Leitura da Realidade da Cidade de Cocal do Sul		


Figura 66 - Registros fotográficos da Zona Mista.



Fonte: CECEO, 2022.

A Zona Mista do município de Cocal do Sul é extensa, possui vários pontos de vazios urbanos e um potencial de adensamento alto.

Em algumas regiões da zona as características são mais de uma zona residencial do que de uma zona mista, pois não se encontra estabelecimentos não-residenciais de baixa incomodidade e sim loteamentos e bairros com edificações de alto padrão.

	PREFEITURA DE COCAL DO SUL	Contrato: 23/2022	REV.: 0
	LOCALIZAÇÃO: Cocal do Sul (SC)	FOLHA: 95 de 166	
	TÍTULO: Leitura de Leitura da Realidade da Cidade de Cocal do Sul		

2.3.2.7 Zona de Desenvolvimento Controlado

A Zona de Desenvolvimento Controlado compreende as áreas rarefeitas ou não ocupadas permitindo ocupação de baixa densidade.

As atividades permitidas na Zona Desenvolvimento Controlado são:

- a) residencial;
- b) chácaras;
- c) agricultura;
- d) comércio;
- e) serviços;
- f) indústrias.

Durante a passagem por esta zona para a chegada na Zona de Desenvolvimento Empresarial verificou-se que esta atende as características descritas acima, com pouca densidade de edificações e características rurais.

2.3.2.8 Zona de Desenvolvimento Empresarial

A Zona de Desenvolvimento Empresarial compreende as áreas dentro dos limites estabelecidos no Mapa do Macrozoneamento e Zoneamento.

As atividades permitidas na Zona Desenvolvimento Empresarial são:

- a) empresarial;
- b) industrial;
- c) comércio;
- d) serviços.

Nas áreas de Zona de Desenvolvimento Empresarial ainda não ocupadas por condomínios empresariais, também serão permitidas edificações unifamiliares isoladas e atividades agrícolas, não sendo permitidos loteamentos residenciais.


	PREFEITURA DE COCAL DO SUL	Contrato: 23/2022	REV.: 0
	LOCALIZAÇÃO: Cocal do Sul (SC)	FOLHA: 96 de 166	
	TÍTULO: Leitura de Leitura da Realidade da Cidade de Cocal do Sul		

Figura 67 - Registros Fotográficos da Zona de Desenvolvimento Empresarial.




Fonte: CEGEO, 2022.

O município de Cocal do Sul possui várias Zonas de Desenvolvimento Empresarial no território da cidade, nos quais encontra-se grande potencial de desenvolvimento, seja pela organização da zona ou quantidade de vazios urbanos existentes.

2.3.3 Mapa do Sistema de Áreas Verdes

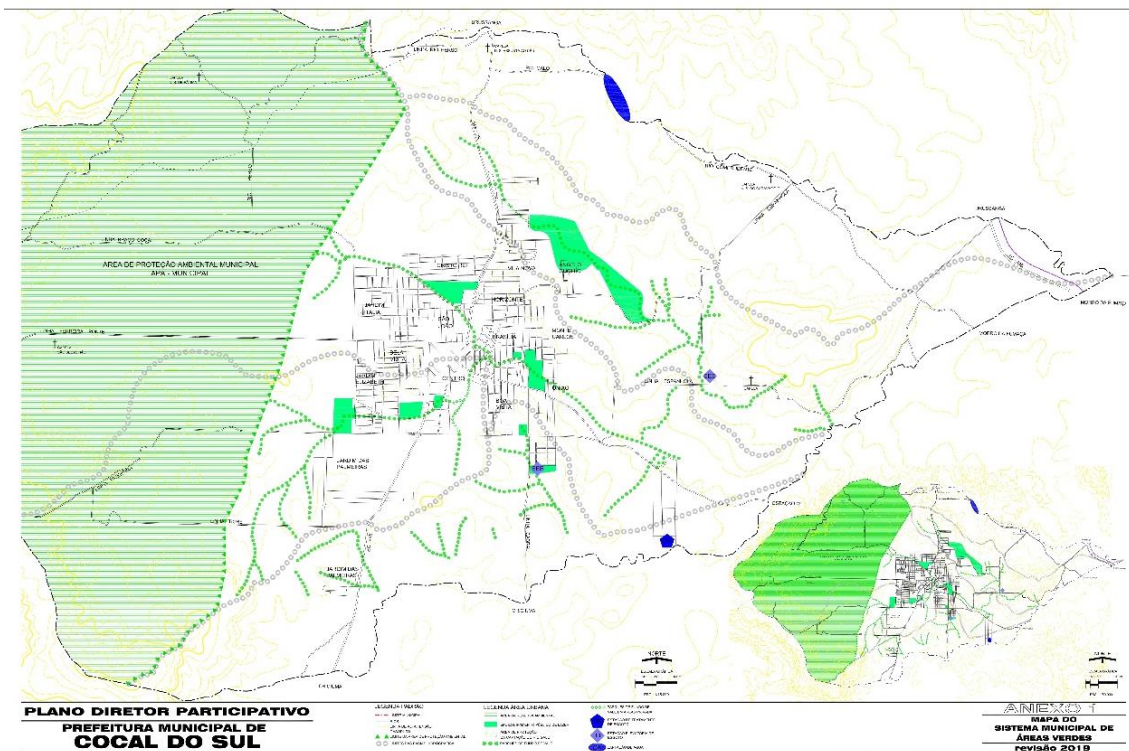
Para a proteção das áreas naturais do município foi desenvolvida a estratégia de delimitação destas áreas. Nas quais foram definidas 7 diferentes classificações de interesse ambiental presentes no mapa do sistema municipal de áreas verdes abaixo (Figura 68):

- 1) **Limite da Área de Proteção Ambiental:** este limite faz um corte no perímetro do município dividindo-o entre perímetro urbano e o perímetro da Área de Proteção Ambiental (APA);
- 2) **Limites das Bacias Hidrográficas:** define a localização das cumeeiras de cada microbacia hidrográfica presente no município;


	PREFEITURA DE COCAL DO SUL	Contrato: 23/2022	REV.: 0
	LOCALIZAÇÃO: Cocal do Sul (SC)	FOLHA: 97 de 166	
	TÍTULO: Leitura de Leitura da Realidade da Cidade de Cocal do Sul		

- 3) **Área da Reserva Ambiental:** representa a mesma área na qual esta inserida a Área de Preservação Ambiental (APA) do município;
- 4) **Equipamentos Públicos de Lazer:** locais pertencentes ao perímetro urbano, que contam com áreas verdes publicas de lazer;
- 5) **Área de Proteção da Captação do Rio Galo:** apesar de classificada em legenda, a Área de Proteção da Captação do Rio Galo não está delimitada no mapa;
- 6) **Parques de Fundo de Vale:** também chamados de rios e córregos, são os locais aonde escoam as águas das chuvas de determinada bacia hidrográfica;
- 7) **Parques de Fundo de Vale em Áreas Privadas:** refere-se aos locais onde os rios passam dentro de uma determinada propriedade privada.

Figura 68 - Mapa do Sistema Municipal de Áreas Verdes.



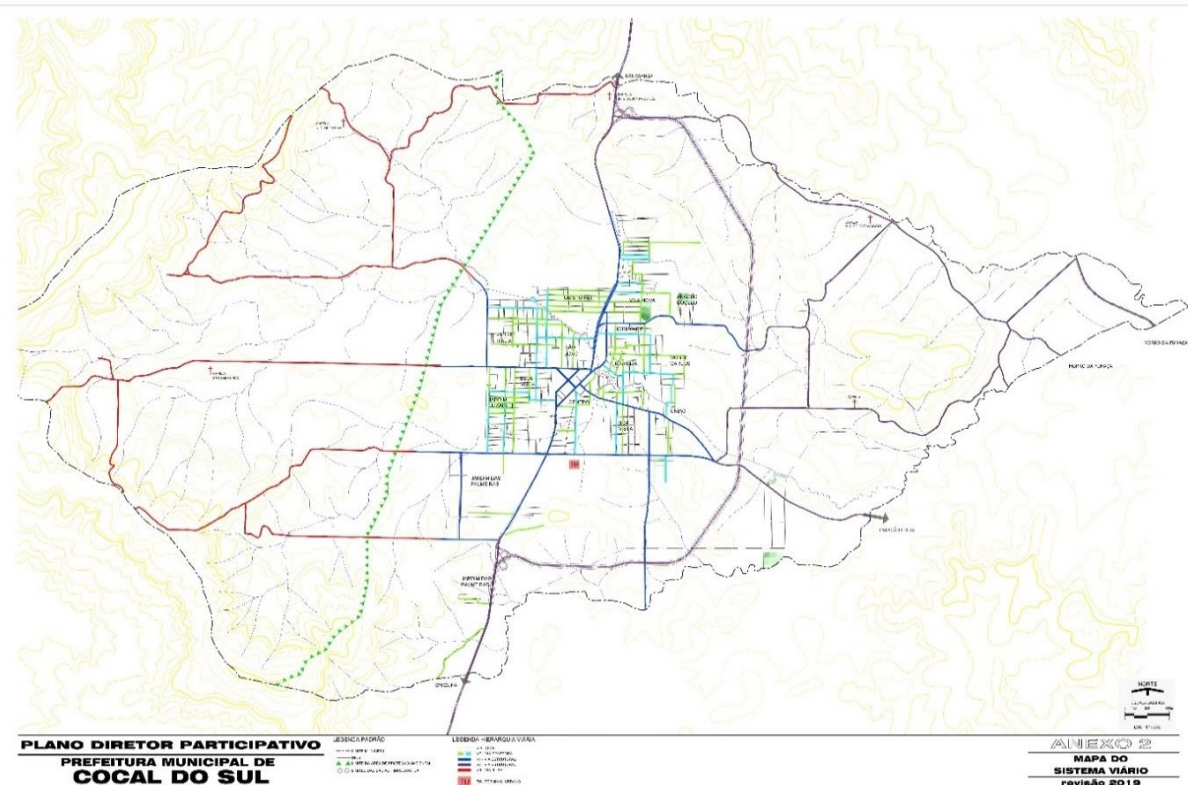
Fonte: Plano Diretor de Cocal do Sul, 2019.

	PREFEITURA DE COCAL DO SUL	Contrato: 23/2022	REV.: 0
	LOCALIZAÇÃO: Cocal do Sul (SC)		FOLHA: 98 de 166
	TÍTULO: Leitura de Leitura da Realidade da Cidade de Cocal do Sul		

2.3.4 Mapa do Sistema Viário

O mapa do sistema viário organiza o município em vias, sendo elas, vias locais, coletoras, estruturais 1, estruturais 2 e rurais. Conforme segue abaixo na Figura 69.

Figura 69 - Mapa do Sistema Viário.




Fonte: Plano Diretor de Cocal do Sul, 2019.

2.3.5 Mapa do Sistema de Intervenções Urbanas

O mapa do sistema de intervenções urbanas (Figura 70) delimita a localização das principais estruturas de uso público do município, são elas:

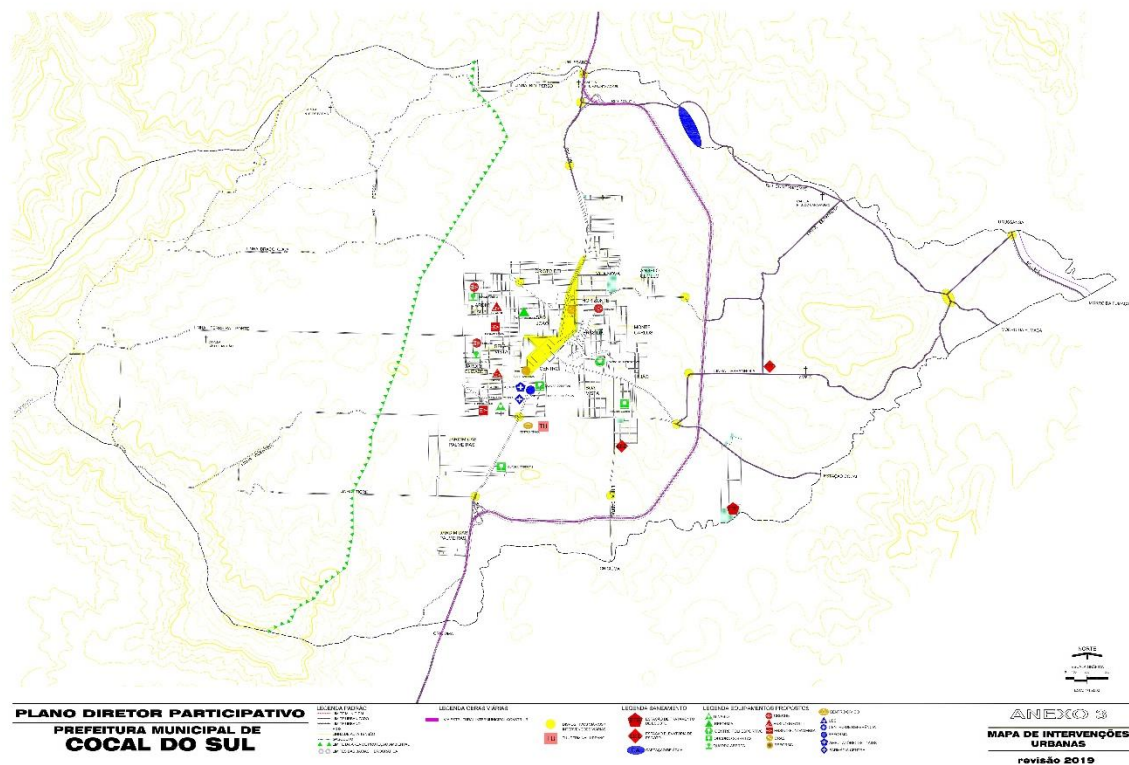
- ginásios;
- centros poli esportivos;
- quadras cobertas;
- quadras abertas;

	PREFEITURA DE COCAL DO SUL		Contrato: 23/2022	REV.: 0	
	LOCALIZAÇÃO: Cocal do Sul (SC)			FOLHA: 99 de 166	
	TÍTULO: Leitura de Leitura da Realidade da Cidade de Cocal do Sul				


- creches;
- escolas de ensino infantil;
- escolas de ensino fundamental;
- CRAS;
- centro cívico;
- UBS;
- centro de referência;
- ambulatório DST/AIDS;
- farmácia central;
- locais em reformas.

Também está presente a localização de Estações de Tratamento de Esgoto (ETE), Estações Elevatórias de Esgoto (EEE) e locais de Captação de Água (CA).

Figura 70 - Mapa de Intervenções Urbanas.



Fonte: Plano Diretor de Cocal do Sul, 2019.

	PREFEITURA DE COCAL DO SUL	Contrato: 23/2022	REV.: 0
	LOCALIZAÇÃO: Cocal do Sul (SC)		FOLHA: 100 de 166
	TÍTULO: Leitura de Leitura da Realidade da Cidade de Cocal do Sul		

Outra importante informação presente no mapa de intervenções urbanas é a localização do projeto da via estrutural intermunicipal a ser construída.

2.3.6 Mapa dos Instrumentos de Política Urbana

O mapa dos instrumentos de política urbana (Figura 71) possui 9 zonas delimitando algumas áreas nas quais são aplicados alguns instrumentos de política urbana conforme abaixo:

- 1) Área de Interesse Habitacional – Nível 1 (AIS 1);
- 2) Área de Interesse Habitacional – Nível 2 (AIS 2);
- 3) Área de Interesse Habitacional – Nível 3 (AIS 3);
- 4) Área de Desenvolvimento Incentivado (ADI);
- 5) Operação Urbana Consorciada (OPC);
- 6) Parcelamento, Edificação e Uso Compulsório (PEUC);
- 7) Transferência do Potencial Construtivo (TPC);
- 8) Área de Proteção Ambiental (APA);
- 9) Direito de Preempção (DP).


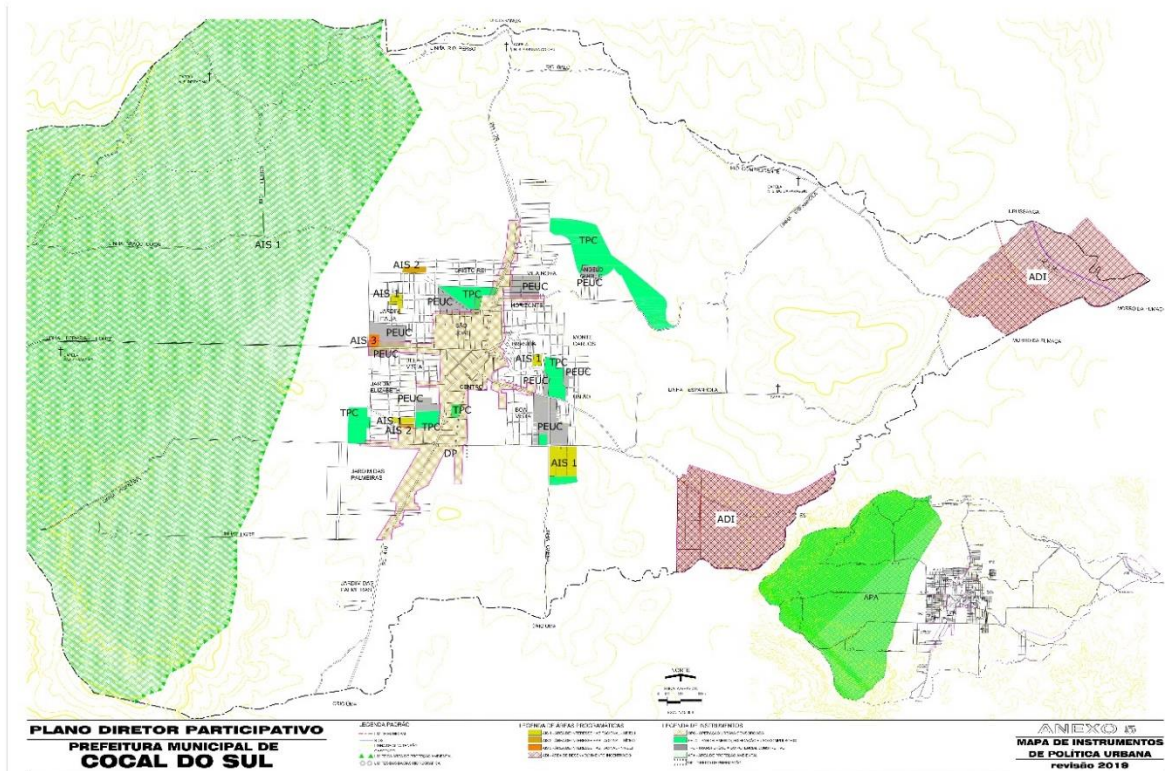
	PREFEITURA DE COCAL DO SUL	Contrato: 23/2022	REV.: 0
	LOCALIZAÇÃO: Cocal do Sul (SC)	FOLHA: 101 de 166	
	TÍTULO: Leitura de Leitura da Realidade da Cidade de Cocal do Sul		

Figura 71 - Mapa de Instrumentos de Política Urbana.




Fonte: Plano Diretor de Cocal do Sul, 2019.

3 LEITURA COMUNITÁRIA

A Leitura Comunitária representa a visão das pessoas sobre a realidade do município, desta forma, foi desenvolvido um questionário *online* (via *Google Forms*) para a coleta das informações.

Disponibilizou-se o *link* para o preenchimento do formulário no site da Prefeitura de Cocal do Sul, bem como em demais redes sociais do município, também foram feitos anúncios na rádio para informar e engajar a população para o preenchimento do mesmo.

Os questionários ficaram abertos para preenchimento da população durante o período de 11/05/2022 a 21/09/2022, tendo alcançado 397 respostas, porém, já que os questionamentos não eram de cunho obrigatório, algumas perguntas não foram respondidas por todos os entrevistados.

	PREFEITURA DE COCAL DO SUL	Contrato: 23/2022	REV.: 0
	LOCALIZAÇÃO: Cocal do Sul (SC)	FOLHA: 102 de 166	
	TÍTULO: Leitura de Leitura da Realidade da Cidade de Cocal do Sul		

O engajamento da comunidade foi fundamental para que o resultado da pesquisa apontasse dados confiáveis à percepção vivenciada dia a dia pelo cidadão sul-cocalense.

3.1 TABULAÇÃO DOS DADOS DE PESQUISA

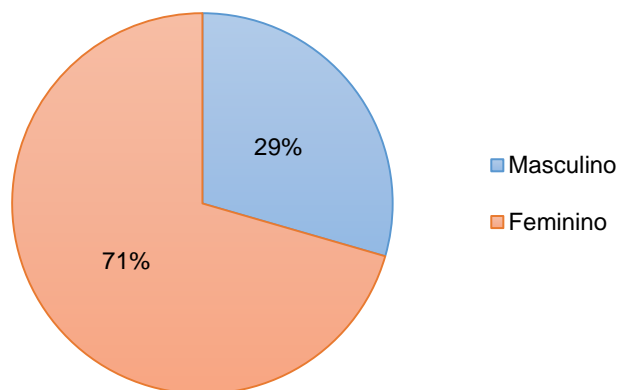
Na pesquisa via *Google Forms*, responderam o formulário *online* 397 pessoas. Para uma melhor tabulação dos resultados foram criados gráficos sobre cada questionamento realizado no formulário, conforme seguem abaixo.

3.1.1 Caracterização dos respondentes

3.1.1.1 Gênero

A Figura 72 mostra o gênero declarado dos respondentes, na qual pode-se perceber que a maioria são do sexo feminino, totalizando 71%.

Figura 72 - Gênero dos respondentes.



Fonte: CEGEO, 2022.

3.1.1.2 Bairro

O segundo questionamento foi relacionado ao bairro no qual o respondente reside, desta forma pode-se concluir que a distribuição de respondentes do município por bairros é razoavelmente boa, tendo alguns bairros com uma boa participação, conforme ilustrado na Figura 73 e na Tabela 3.


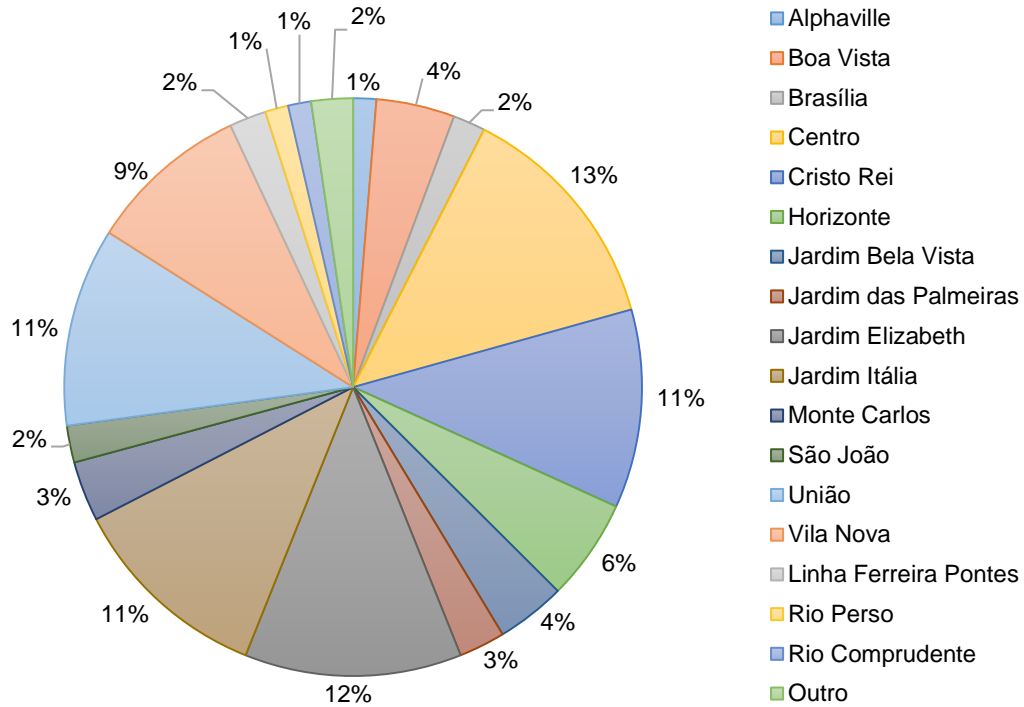
	PREFEITURA DE COCAL DO SUL	Contrato: 23/2022	REV.: 0
	LOCALIZAÇÃO: Cocal do Sul (SC)		FOLHA: 103 de 166
	TÍTULO: Leitura de Leitura da Realidade da Cidade de Cocal do Sul		


Figura 73 - Número de respondentes por bairro.



Fonte: CEGEO, 2022.

Tabela 3 - Bairros com boa adesão ao questionário.

BAIRRO	Nº DE RESPONDENTES
Alphaville	5
Boa Vista	17
Brasília	7
Centro	51
Cristo Rei	43
Horizonte	22
Jardim Bela Vista	16
Jardim das Palmeiras	10
Jardim Elizabeth	47
Jardim Itália	44
Monte Carlos	13
São João	8
União	43

	PREFEITURA DE COCAL DO SUL	Contrato: 23/2022	REV.: 0
	LOCALIZAÇÃO: Cocal do Sul (SC)		FOLHA: 104 de 166
	TÍTULO: Leitura de Leitura da Realidade da Cidade de Cocal do Sul		

BAIRRO	Nº DE RESPONDENTES
Vila Nova	35
Linha Ferreira Pontes	8
Rio Perso	5
Rio Comprudente	5
Outro	8

Fonte: CEGEO, 2022.

Os 2 entrevistados que optaram pela opção “outro” disseram ser do bairro Linha Tigre e outros 6 respondentes preencheram com outros bairros ou localidades que não foram identificados como pertencentes ao município de Cocal do Sul.

Porém, apesar da razoavelmente boa distribuição de respondentes, houveram alguns bairros não elencados na Figura 73 e na Tabela 3 nos quais a participação foi nula ou com menos de 5 respondentes, conforme a Tabela 4.

Tabela 4 - Bairros com pouca adesão ao questionário.


BAIRRO	Nº DE RESPONDENTES
Angelo Guollo	3
Guanabara	2
Linha Braço Cocal	2
Linha Cabral	1
Linha Espanhola	1
Linha Vicentina	0
Rio Galo	2

Fonte: CEGEO, 2022.

Vale a pena ressaltar que a falta de participação de determinados bairros modificará a amostragem final deste por não ter variedade de opiniões.

3.1.1.3 Idade

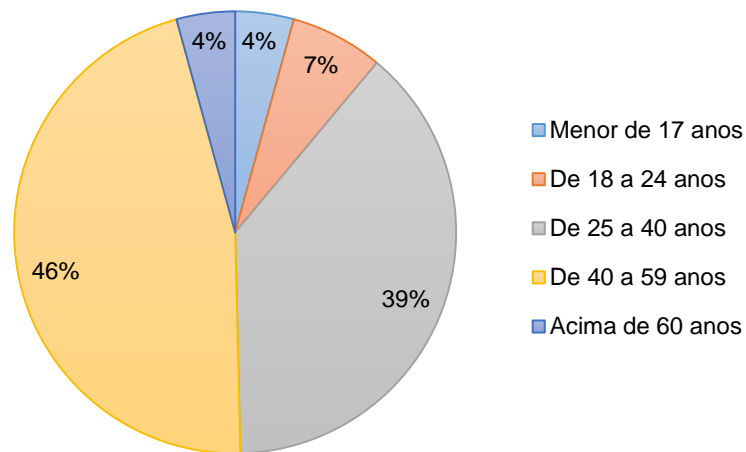
Todos os entrevistados responderam a esta questão, desta forma concluiu-se que a maior parcela de respondentes possui entre 40 a 59 anos de

	PREFEITURA DE COCAL DO SUL	Contrato: 23/2022	REV.: 0
	LOCALIZAÇÃO: Cocal do Sul (SC)		FOLHA: 105 de 166
	TÍTULO: Leitura de Leitura da Realidade da Cidade de Cocal do Sul		

idade (46%), outra grande parcela de respostas se obteve por pessoas de 25 a 40 anos (39%).

Também opinaram a este formulário: pessoas com idade menor que 17 anos (4%) pessoas entre 18 a 24 anos (7%) e pessoas acima de 60 anos (4%), conforme demonstrado na Figura 74.

Figura 74 - Idade dos respondentes.



Fonte: CEGEO, 2022.

3.1.1.4 Escolaridade

Na pesquisa realizada, todos os entrevistados responderam ao quesito “escolaridade”, e, de acordo com as respostas percebe-se que possuem escolaridades bem diversificadas. A maioria possui o grau de instrução em especialização, totalizando 31,0% dos respondentes, seguido de Ensino Superior Completo com 21,9% e Ensino Médio Completo com 16,9%. Os demais grupos de escolaridade (Figura 75) totalizam juntos 30,2%.


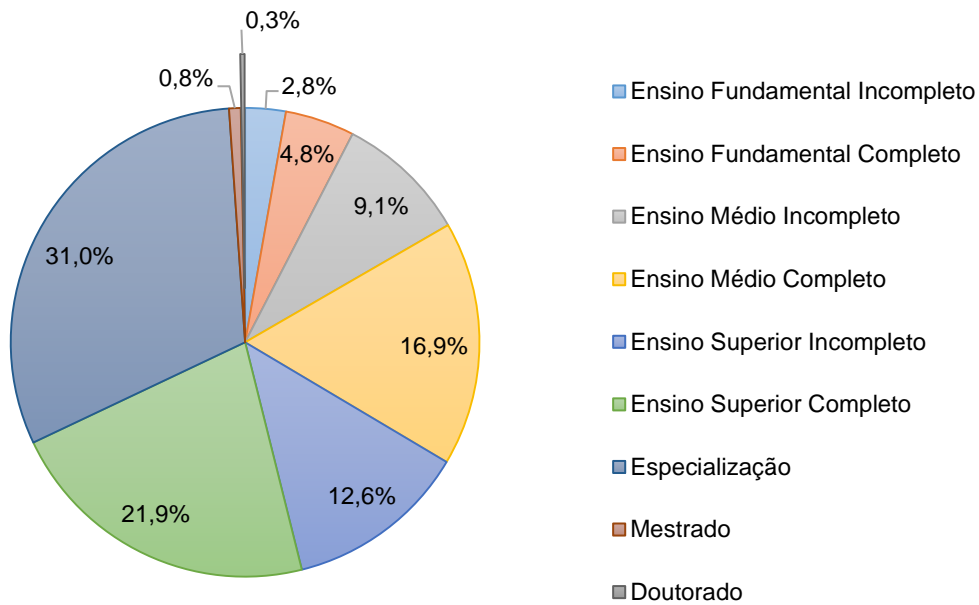
	PREFEITURA DE COCAL DO SUL	Contrato: 23/2022	REV.: 0
	LOCALIZAÇÃO: Cocal do Sul (SC)	FOLHA: 106 de 166	
	TÍTULO: Leitura de Leitura da Realidade da Cidade de Cocal do Sul		

Figura 75 - Grau de instrução dos entrevistados.




Fonte: CEGEO, 2022.

3.1.1.5 Profissão


Dentre as profissões, os que mais responderam o formulário foram os professores(as) com um total de 80 pessoas, seguidos de pedagogos(as) com a participação de 22 pessoas. Na Tabela 5 abaixo estão listados os números totais de profissionais que responderam em cada área de atuação.

Tabela 5 - Profissão dos respondentes.


PROFISSÃO	Nº DE PROFISSIONAIS
Agente Comunitário(a) de Saúde	11
Administrador(a)	6
Advogado(a)	6
Agricultor(a)	4
Analista de Banco de Dados	1
Analista de Marketing	2
Analista de Projetos	1
Aposentado(a)	12

	PREFEITURA DE COCAL DO SUL	Contrato: 23/2022	REV.: 0
	LOCALIZAÇÃO: Cocal do Sul (SC)	FOLHA: 107 de 166	
	TÍTULO: Leitura de Leitura da Realidade da Cidade de Cocal do Sul		


PROFISSÃO	Nº DE PROFISSIONAIS
Arquiteto(a) e Urbanista	5
Artesã(o)	1
Assessor Administrativo	1
Assessor Executivo	1
Assistente Administrativo	2
Assistente de Engenharia	1
Assistente de Importação	1
Assistente Social	3
Autônomo(a)	6
Auxiliar Administrativo	5
Auxiliar de Escritório	2
Auxiliar de Controle Interno	1
Auxiliar de Contabilidade	1
Auxiliar de Cozinha	1
Auxiliar de Engenharia	1
Auxiliar de Limpeza	1
Auxiliar de Sala	1
Balconista	1
Bancário(a)	4
Barbeiro(a)	1
Biólogo(a)	1
Cabelereiro(a)	1
Camareiro(a)	1
Ceramista	2
Comerciante	6
Comprador	1
Contador	1
Contábil	1
Coordenador de Marketing	1
Corretor de Imóveis	1
Cuidador(a) de Crianças	1

	PREFEITURA DE COCAL DO SUL	Contrato: 23/2022	REV.: 0
	LOCALIZAÇÃO: Cocal do Sul (SC)	FOLHA: 108 de 166	
	TÍTULO: Leitura de Leitura da Realidade da Cidade de Cocal do Sul		

PROFISSÃO	Nº DE PROFISSIONAIS
Desempregado(a)	1
Despachante Documentalista	1
Do Lar	15
Doméstica	3
Eletricista	3
Empresário(a)	10
Encarregado(a) de Orçamentos	1
Enfermeiro(a)	6
Engenheiro(a) Agrimensor(a)	2
Engenheiro(a) Cerâmico(a)	1
Engenheiro(a) Civil	6
Engenheiro(a) Eletricista	1
Engenheiro(a) Mecânico(a)	1
Engenheiro(a) Químico(a)	1
Estagiário(a)	18
Estudante	4
Farmacêutico(a)	2
Fiscal	1
Fiscal de Tributos	1
Frentista	1
Funcionário(a) Público(a)	10
Gastronomia	1
Gerente Comercial	1
Gerente de Desenvolvimento	1
Gerente de Produção	1
Gerente de Projetos	1
Gerente de Suprimentos	1
Gerente Industrial	2
Gestor(a)	3
Jornalista	1
Licenciado(a)	1

	PREFEITURA DE COCAL DO SUL	Contrato: 23/2022	REV.: 0
	LOCALIZAÇÃO: Cocal do Sul (SC)		FOLHA: 109 de 166
	TÍTULO: Leitura de Leitura da Realidade da Cidade de Cocal do Sul		

PROFISSÃO	Nº DE PROFISSIONAIS
Locutor(a)	1
Manicure	1
Maquiador(a)	1
Marceneiro(a)	1
Massoterapeuta	1
Merendeiro(a)	10
Metalúrgico(a)	1
Modelista de Roupas	1
Motorista	2
Operador(a) de Máquinas	1
Operador(a) Industrial	6
Orçamentista	1
Padre	1
Pedagogo(a)	22
Pedreiro	1
Pizzaiolo(a)	1
Policial	2
Professor(a)	80
Projetista de Arquitetura	1
Psicólogo(a)	4
Representante Comercial	2
Secretário(a)	7
Servente de Limpeza	13
Técnico(a) de Enfermagem	3
Técnico(a) de Manutenção	1
Técnico(a) de Patologia Clínica	1
Técnico(a) em Administração	1
Técnico(a) em Cerâmica	1
Técnico(a) em Comunicação	1
Técnico(a) em Informática	1
Técnico(a) Eletrônico	1

	PREFEITURA DE COCAL DO SUL	Contrato: 23/2022	REV.: 0
	LOCALIZAÇÃO: Cocal do Sul (SC)		FOLHA: 110 de 166
	TÍTULO: Leitura de Leitura da Realidade da Cidade de Cocal do Sul		

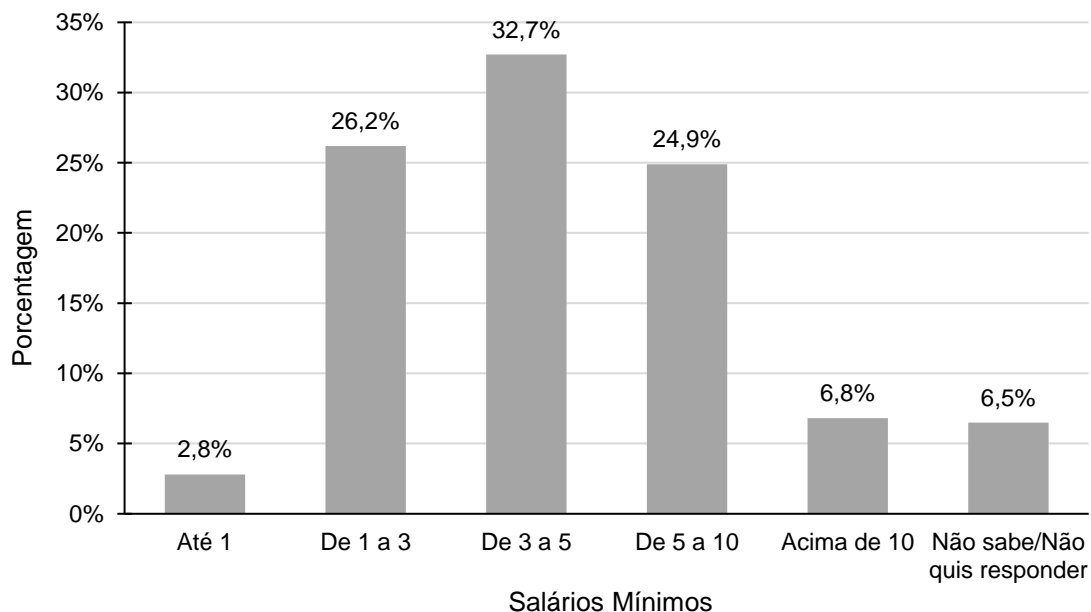
PROFISSÃO	Nº DE PROFISSIONAIS
Tecnólogo(a)	1
Terapeuta	1
Vacinador(a)	1
Vendedor(a)	3

Fonte: CEGEO, 2022.

3.1.1.6 Renda Familiar

Conforme podemos analisar na Figura 76 em relação a renda familiar, a maioria dos respondentes possuem sua renda familiar entre 3 a 5 salários mínimos (32,7%), outra grande maioria se divide entre 1 a 3 salários mínimos (26,2%) e 5 a 10 salários mínimos (24,9%).


Figura 76 - Renda familiar dos entrevistados.



Fonte: CEGEO, 2022.

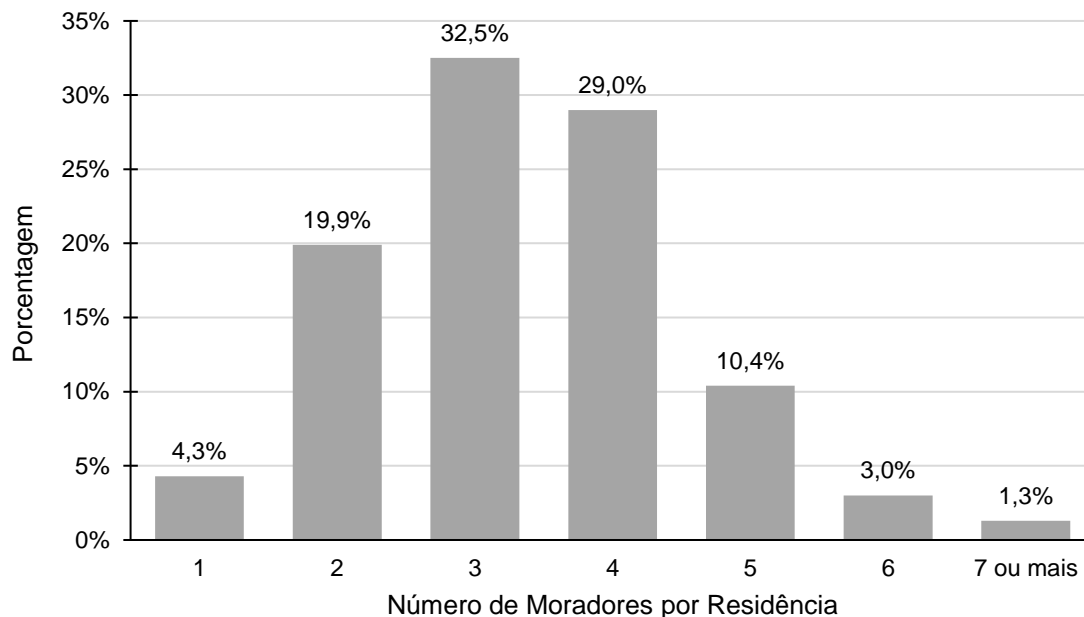
3.1.1.7 Moradores x Residência

A Figura 77 mostra a quantidade em porcentagem (%) do número de moradores por residência, no qual nota-se que a maior parte das residências

	PREFEITURA DE COCAL DO SUL	Contrato: 23/2022	REV.: 0
	LOCALIZAÇÃO: Cocal do Sul (SC)		FOLHA: 111 de 166
	TÍTULO: Leitura de Leitura da Realidade da Cidade de Cocal do Sul		

possuem 3 pessoas (32,5%) ou 4 pessoas (29,0%), também obteve-se um número considerável de residências com 2 pessoas (19,9%).

Figura 77 - Número de moradores por residência.



Fonte: CEGEO, 2022.

3.1.2 Nível de conhecimento da população

Com o intuito de verificar o nível de conhecimento da população sul-cocalense relacionado ao Plano Diretor Municipal, foram feitos alguns questionamentos relacionados, conforme seguem nos tópicos abaixo.

3.1.2.1 Você sabe o que é Plano Diretor?

Um dos questionamentos realizados foi se os munícipes sabiam o que era um Plano Diretor e a maioria respondeu que “sim” (65%), conforme a Figura 78.


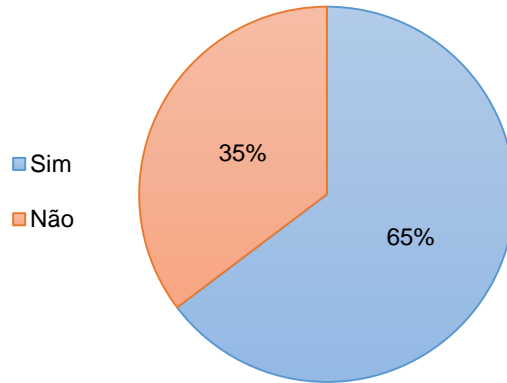
	PREFEITURA DE COCAL DO SUL	Contrato: 23/2022	REV.: 0
	LOCALIZAÇÃO: Cocal do Sul (SC)		FOLHA: 112 de 166
	TÍTULO: Leitura de Leitura da Realidade da Cidade de Cocal do Sul		

Figura 78 - Você sabe o que é Plano Diretor?

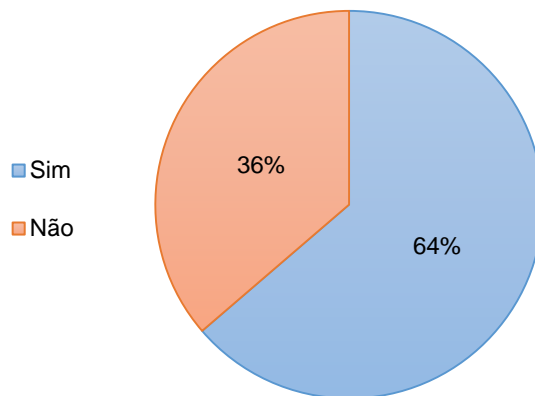


Fonte: CEGEO, 2022.


3.1.2.2 Você sabe que existe um Plano Diretor em Cocal do Sul?

Em seguida questionamos se os entrevistados sabiam da existência do Plano Diretor em Cocal do Sul, e a maioria respondeu que “sim” (64%), conforme a Figura 79.

Figura 79 - Você sabe que existe um Plano Diretor em Cocal do Sul?



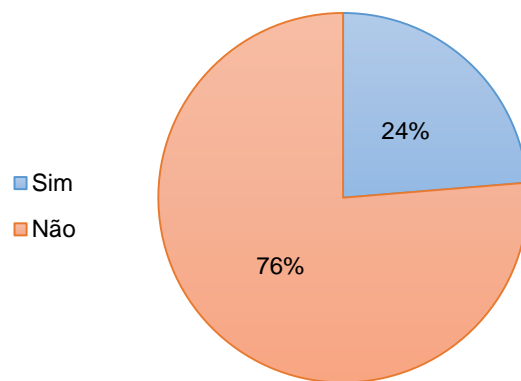
Fonte: CEGEO, 2022.

	PREFEITURA DE COCAL DO SUL	Contrato: 23/2022	REV.: 0
	LOCALIZAÇÃO: Cocal do Sul (SC)		FOLHA: 113 de 166
	TÍTULO: Leitura de Leitura da Realidade da Cidade de Cocal do Sul		

3.1.2.3 Você conhece o atual Plano Diretor de Cocal do Sul?

Posteriormente foi questionado se os respondentes conhecem o atual Plano Diretor de Cocal do Sul, e a maioria respondeu que “não” (76%), conforme a Figura 80.

Figura 80 - Você conhece o atual Plano Diretor de Cocal do Sul?



Fonte: CEGEO, 2022.

3.1.2.4 Participação no Plano Diretor Atual

Indagamos se os respondentes participaram da elaboração da proposta do atual Plano Diretor e a maioria respondeu que “não” (98%), conforme a Figura 81.


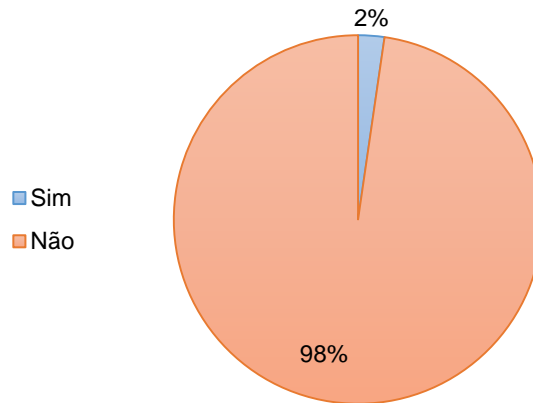
	PREFEITURA DE COCAL DO SUL	Contrato: 23/2022	REV.: 0
	LOCALIZAÇÃO: Cocal do Sul (SC)		FOLHA: 114 de 166
	TÍTULO: Leitura de Leitura da Realidade da Cidade de Cocal do Sul		

Figura 81 - Você participou da elaboração da proposta do atual Plano Diretor em Cocal do Sul?



Fonte: CEGEO, 2022.

Entretanto, para aqueles que responderam “sim” (2%), ou seja, que participaram da elaboração da proposta do atual Plano Diretor, questionamos qual foi a proposta sugerida por eles. Dessa forma, obtivemos algumas respostas mostradas na Quadro 2 abaixo.


Quadro 2 - Propostas sugeridas para o atual Plano Diretor (2019).

PROPOSTAS SUGERIDAS PARA O ATUAL PLANO DIRETOR
Participei das definições das diferentes zonas para cada bairro.
Trabalhamos na primeira revisão do Plano Diretor junto ao Concidade.
Que aumentasse o índice de construção.
Existência de uma cooperativa para a Agricultura familiar (época participava do CAE - Conselho de Alimentação Escolar).

Fonte: CEGEO, 2022.

3.1.3 Nível de satisfação

Um dos objetivos do formulário *online* é pesquisar o nível de satisfação da população, para defini-lo, foi questionado o nível de satisfação dos munícipes relacionado aos seus bairros. Os atributos nos quais buscou-se encontrar o nível de satisfação foram: comércios e serviços; trânsito; transporte

	PREFEITURA DE COCAL DO SUL	Contrato: 23/2022	REV.: 0
	LOCALIZAÇÃO: Cocal do Sul (SC)	FOLHA: 115 de 166	
	TÍTULO: Leitura de Leitura da Realidade da Cidade de Cocal do Sul		

público; oferta de moradias; abastecimento de água; rede de esgoto; iluminação pública; coleta de lixo; preservação do patrimônio histórico e paisagístico; arborização; condições das calçadas; ciclovias e ciclofaixas; drenagem; pavimentação; atividades de lazer e esportes.

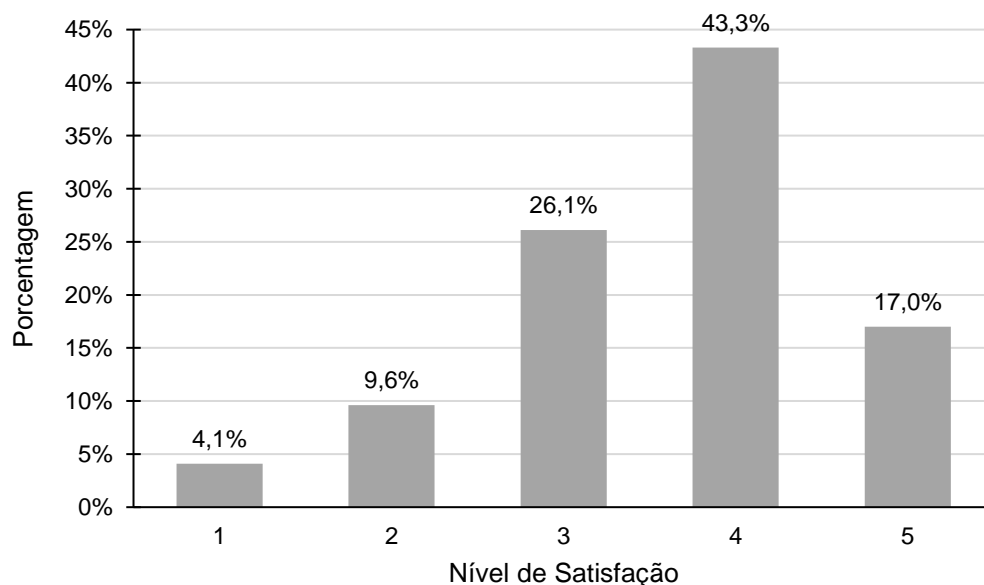
Também se solicitou a opinião da população sobre as atividades que esta gostaria que estivessem próximas a sua residência, sobre qual a característica da cidade de Cocal do Sul, itens a serem priorizados pelo município neste momento, bem como, qual os setores que o município deve priorizar nos próximos 10 anos.

Foram feitos também vários outros questionamentos para avaliar a opinião dos sul-cocalenses sobre vários atributos do município, conforme serão apresentados em forma de gráficos nos tópicos a seguir.


3.1.3.1 Comércios e serviços

O primeiro atributo questionado foi o de comércios e serviços existentes nos bairros e a maioria dos entrevistados (43,3%) selecionaram a opção 4 (satisfeito), conforme ilustra a Figura 82.

Figura 82 - Nível de satisfação em relação aos comércios e serviços.



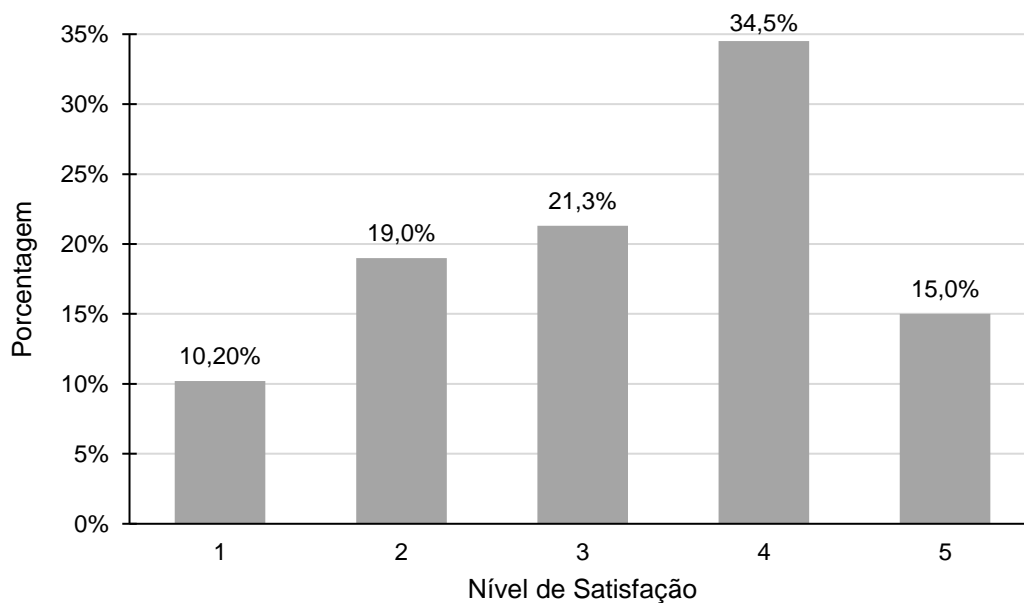
Fonte: CEGEO, 2022.

	PREFEITURA DE COCAL DO SUL	Contrato: 23/2022	REV.: 0
	LOCALIZAÇÃO: Cocal do Sul (SC)		FOLHA: 116 de 166
	TÍTULO: Leitura de Leitura da Realidade da Cidade de Cocal do Sul		


3.1.3.2 Trânsito

Foram feitos questionamentos também sobre o trânsito nos bairros, nos quais a maioria (34,5%) respondeu a opção 4 (satisfeito), seguida da opção 3 (neutro) que obteve 21,3% e da opção 2 (insatisfeito) com 19,0%, conforme mostra a Figura 83.

Figura 83 - Nível de satisfação em relação ao trânsito.



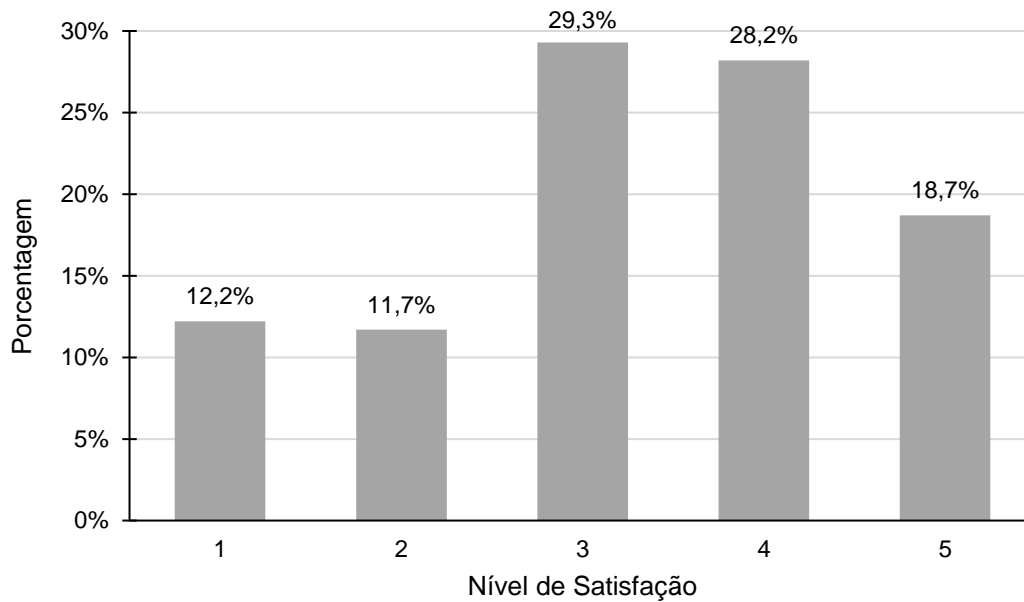
Fonte: CEGEO, 2022.

	PREFEITURA DE COCAL DO SUL	Contrato: 23/2022	REV.: 0
	LOCALIZAÇÃO: Cocal do Sul (SC)	FOLHA: 117 de 166	
	TÍTULO: Leitura de Leitura da Realidade da Cidade de Cocal do Sul		


3.1.3.3 Transporte público

Logo, indagou-se sobre o transporte público nos bairros, em que a maioria (29,3%) se posicionou escolhendo a opção número 3 (neutro), seguida da opção 4 (satisfeito) com 28,2%, conforme a Figura 84.

Figura 84 - Nível de satisfação em relação ao transporte público.



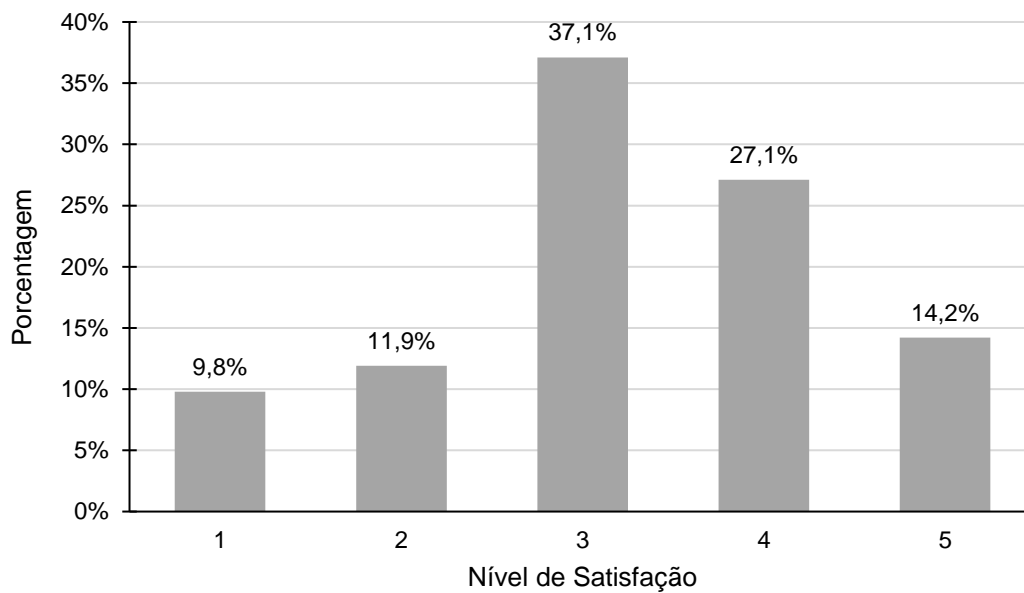
Fonte: CEGEO, 2022.

	PREFEITURA DE COCAL DO SUL	Contrato: 23/2022	REV.: 0
	LOCALIZAÇÃO: Cocal do Sul (SC)		FOLHA: 118 de 166
	TÍTULO: Leitura de Leitura da Realidade da Cidade de Cocal do Sul		


3.1.3.4 Oferta de moradia

Em relação a oferta de moradia, a grande maioria (37,1%) escolheram a opção 3 (neutro) e outra grande parcela (27,1%) escolheram a opção 4 (satisfeito), conforme mostrado na Figura 85.

Figura 85 - Nível de satisfação em relação as ofertas de moradias.



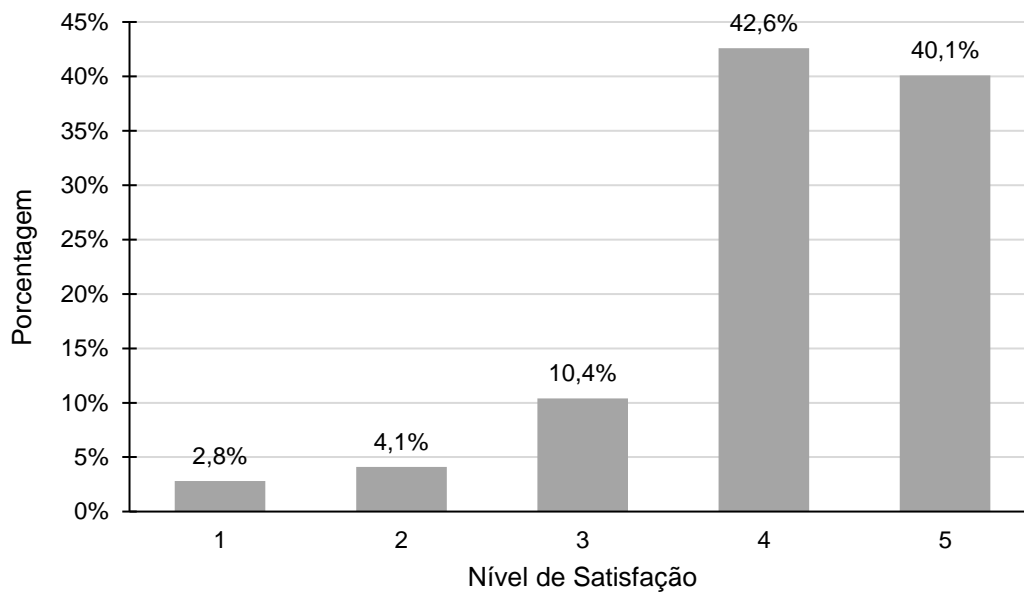
Fonte: CEGEO, 2022.

	PREFEITURA DE COCAL DO SUL	Contrato: 23/2022	REV.: 0
	LOCALIZAÇÃO: Cocal do Sul (SC)		FOLHA: 119 de 166
	TÍTULO: Leitura de Leitura da Realidade da Cidade de Cocal do Sul		


3.1.3.5 Abastecimento de água

O próximo questionamento foi em relação ao abastecimento de água, e neste aspecto, a população se mostrou dividida, em sua maioria, entre as opções 4 (satisfeito) com 42,6% e 5 (muito satisfeito) com 40,1%.

Figura 86 - Nível de satisfação em relação ao abastecimento de água.



Fonte: CEGEO, 2022.

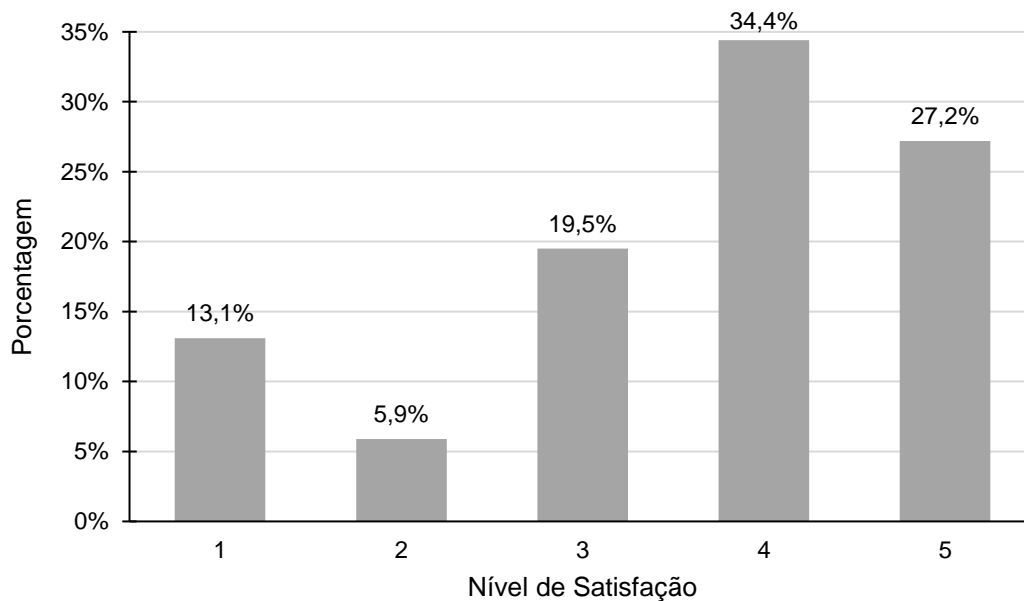
	PREFEITURA DE COCAL DO SUL	Contrato: 23/2022	REV.: 0
	LOCALIZAÇÃO: Cocal do Sul (SC)	FOLHA: 120 de 166	
	TÍTULO: Leitura de Leitura da Realidade da Cidade de Cocal do Sul		

3.1.3.6 Rede de esgoto


Posteriormente foi questionado sobre a rede de esgoto nos bairros, na qual a maioria (34,4%) escolheram a opção 4 (satisfeito) e 27,2% optaram pela alternativa 5 (muito satisfeito), porém também houve uma considerável parcela que escolheram a opção 3 (neutro) com 19,5% e 1 (muito insatisfeito) com 13,1% das respostas.

A Figura 87 mostra o nível de satisfação dos respondentes em relação à rede de esgoto.

Figura 87 - Nível de satisfação em relação a rede de esgoto.



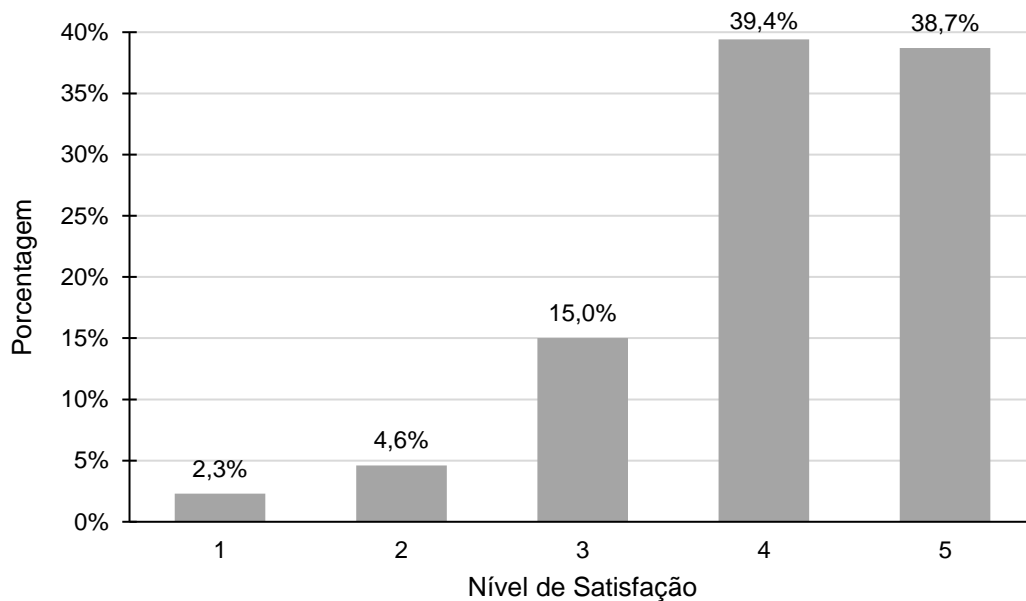
Fonte: CEGEO, 2022.

	PREFEITURA DE COCAL DO SUL	Contrato: 23/2022	REV.: 0
	LOCALIZAÇÃO: Cocal do Sul (SC)	FOLHA: 121 de 166	
	TÍTULO: Leitura de Leitura da Realidade da Cidade de Cocal do Sul		


3.1.3.7 Iluminação pública

Em seguida, foi perguntado qual o nível de satisfação em relação a iluminação pública nos bairros. A população se mostrou dividida em sua maioria entre as opções 4 (satisfeito) com 39,4% e 5 (muito satisfeito) com 38,7%, conforme ilustra a Figura 88.

Figura 88 - Nível de satisfação em relação a iluminação pública.



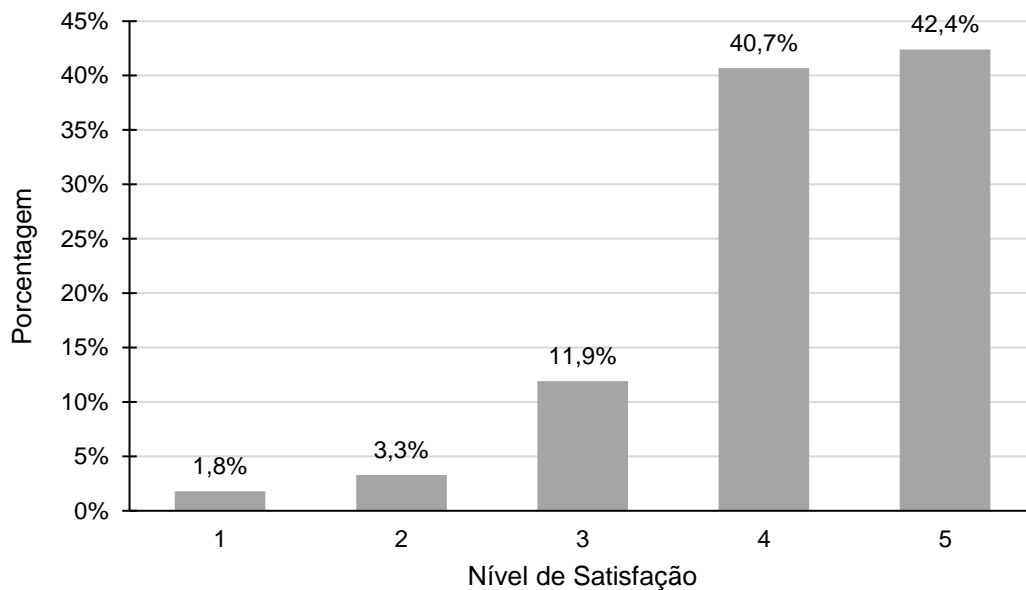
Fonte: CEGEO, 2022.

	PREFEITURA DE COCAL DO SUL	Contrato: 23/2022	REV.: 0
	LOCALIZAÇÃO: Cocal do Sul (SC)		FOLHA: 122 de 166
	TÍTULO: Leitura de Leitura da Realidade da Cidade de Cocal do Sul		


3.1.3.8 Coleta de lixo

Seguindo os questionamentos, o próximo quesito é referente a coleta de lixo nos bairros, na qual houve também uma divisão da população, que em sua maioria escolheu as opções 4 (satisfeito) com 40,7% e 5 (muito satisfeito) com 42,2%, conforme ilustra a Figura 89.

Figura 89 - Nível de satisfação em relação a Coleta de lixo no seu bairro.



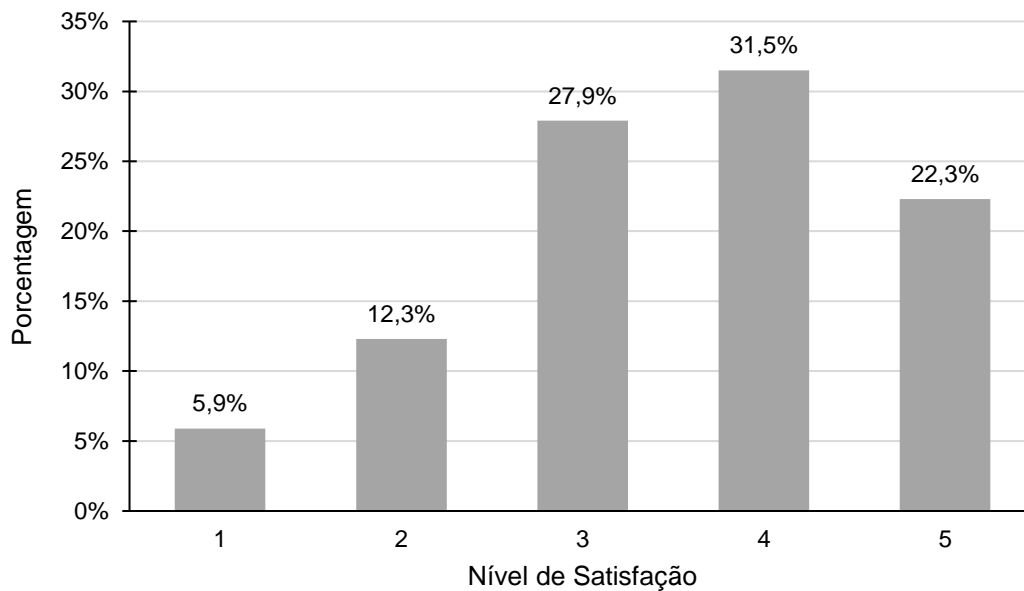
Fonte: CEGEO, 2022.

	PREFEITURA DE COCAL DO SUL	Contrato: 23/2022	REV.: 0
	LOCALIZAÇÃO: Cocal do Sul (SC)		FOLHA: 123 de 166
	TÍTULO: Leitura de Leitura da Realidade da Cidade de Cocal do Sul		


3.1.3.9 Preservação do patrimônio histórico e paisagístico

Logo, foi questionado sobre a preservação do patrimônio histórico e paisagístico na qual houve uma boa distribuição nas respostas, porém a maioria ficou entre as opções 3 (neutro) com 27,9%, 4 (satisfeito) com 31,5% e 5 (muito satisfeito) com 22,3%, conforme ilustrado na Figura 90.

Figura 90 - Nível de satisfação em relação a preservação do patrimônio histórico e paisagístico nos bairros.



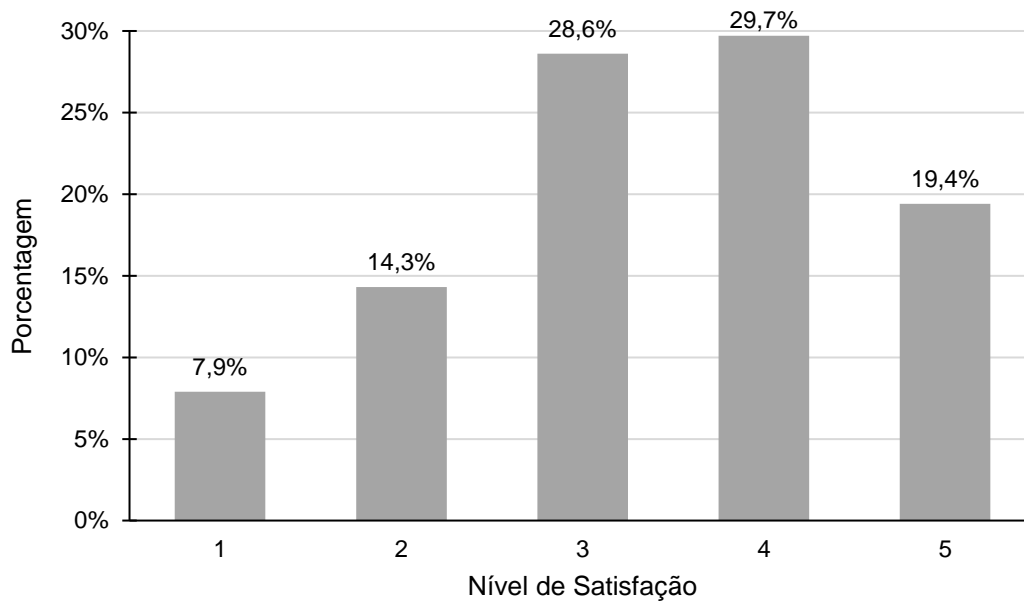
Fonte: CEGEO, 2022.

	PREFEITURA DE COCAL DO SUL	Contrato: 23/2022	REV.: 0
	LOCALIZAÇÃO: Cocal do Sul (SC)		FOLHA: 124 de 166
	TÍTULO: Leitura de Leitura da Realidade da Cidade de Cocal do Sul		


3.1.3.10 Arborização

Já em relação a arborização existente nos bairros, a maioria dos respondentes escolheram a opção 3 (neutro) com 28,6% e a opção 4 (satisfeito) com 29,7% das respostas, conforme ilustrado na Figura 91.

Figura 91 - Nível de satisfação em relação a arborização.



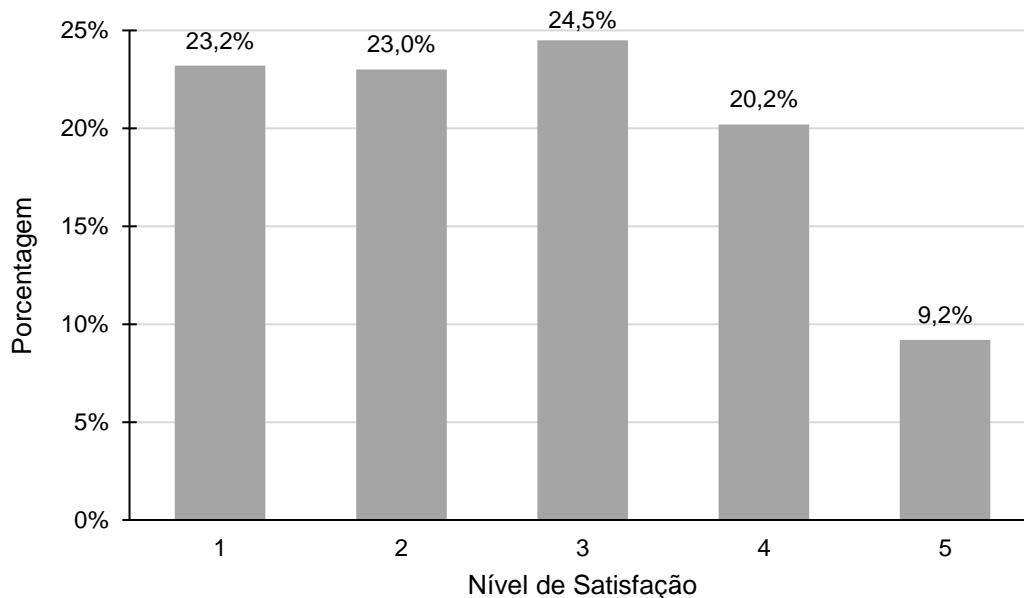
Fonte: CEGEO, 2022.

	PREFEITURA DE COCAL DO SUL	Contrato: 23/2022	REV.: 0
	LOCALIZAÇÃO: Cocal do Sul (SC)		FOLHA: 125 de 166
	TÍTULO: Leitura de Leitura da Realidade da Cidade de Cocal do Sul		


3.1.3.11 Condições das calçadas

Referente as condições das calçadas dos bairros, nota-se que houve uma boa distribuição de respostas. O maior número de respostas foi registrado na opção 3 (neutro) na qual totalizou 24,5%, em seguida pela opção 1 (muito insatisfeito) com 23,2%, depois, pela opção 2 (insatisfeito) com 23,0% e por último a opção 4 (satisfeito) com 20,2% das respostas.

Figura 92 - Nível de satisfação em relação a condições das calçadas.



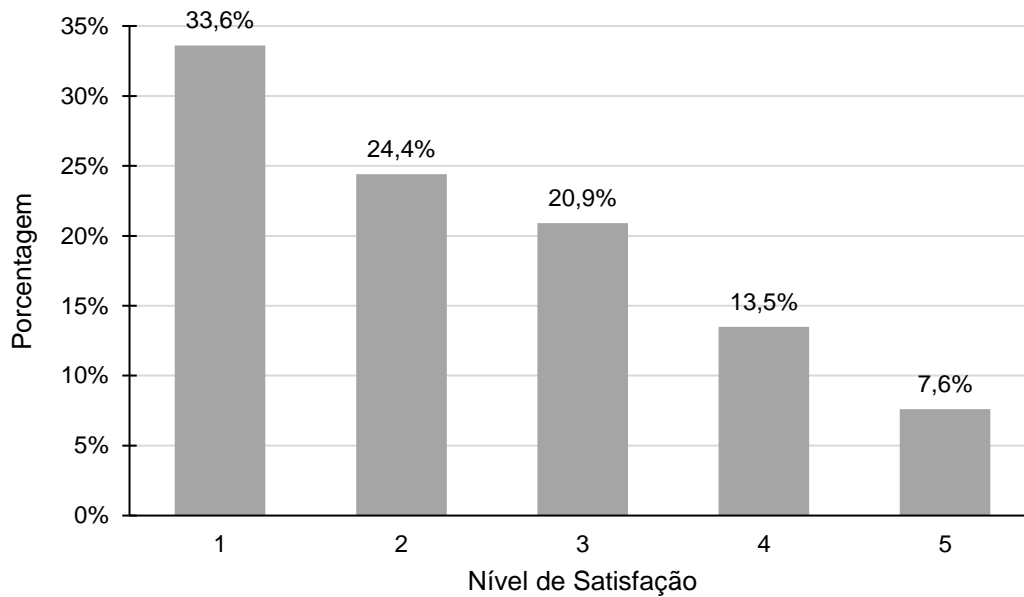
Fonte: CEGEO, 2022.

	PREFEITURA DE COCAL DO SUL	Contrato: 23/2022	REV.: 0
	LOCALIZAÇÃO: Cocal do Sul (SC)		FOLHA: 126 de 166
	TÍTULO: Leitura de Leitura da Realidade da Cidade de Cocal do Sul		


3.1.3.12 Ciclovias e ciclofaixas

Em relação as ciclovias e ciclofaixas, a maioria dos entrevistados escolheram a opção 1 (muito insatisfeito) com 33,6% das respostas, conforme mostra a Figura 93.

Figura 93 - Nível de satisfação em relação a ciclovias e ciclofaixas.



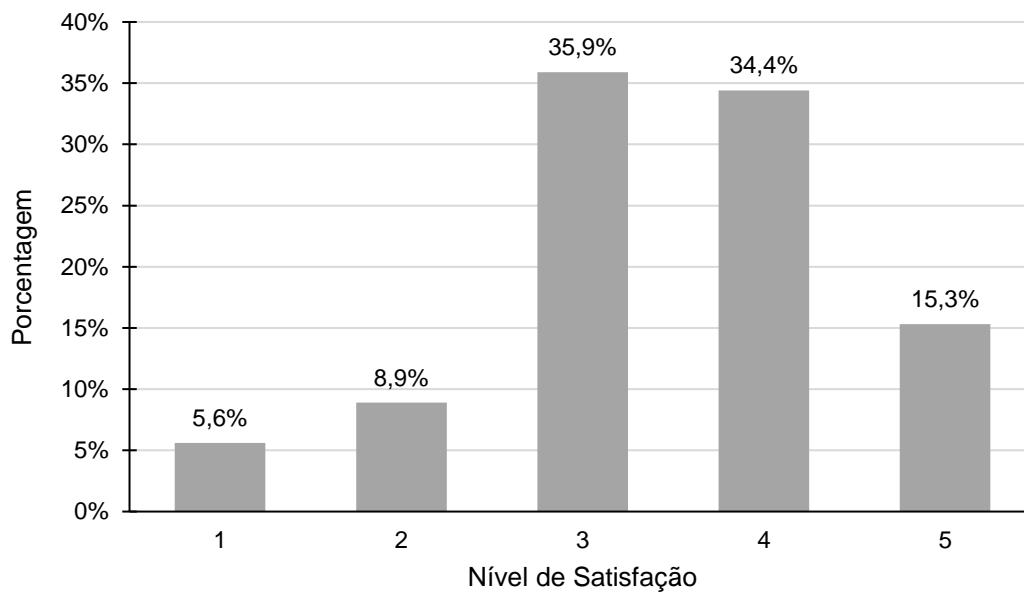
Fonte: CEGEO, 2022.

	PREFEITURA DE COCAL DO SUL	Contrato: 23/2022	REV.: 0
	LOCALIZAÇÃO: Cocal do Sul (SC)		FOLHA: 127 de 166
	TÍTULO: Leitura de Leitura da Realidade da Cidade de Cocal do Sul		


3.1.3.13 Drenagem

O próximo requisito questionado foi a drenagem, neste a grande maioria escolheu a opção 3 (neutro) com 35,9% e 4 (satisfeito) com 34,4% das respostas, conforme ilustra a Figura 94.

Figura 94 - Nível de satisfação em relação a drenagem.



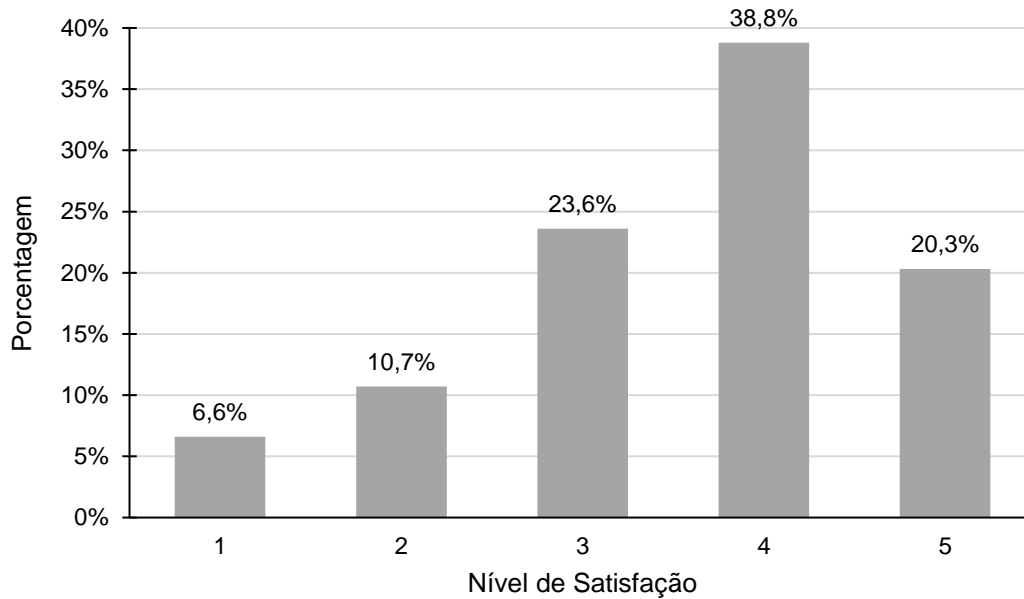
Fonte: CEGEO, 2022.

	PREFEITURA DE COCAL DO SUL	Contrato: 23/2022	REV.: 0
	LOCALIZAÇÃO: Cocal do Sul (SC)		FOLHA: 128 de 166
	TÍTULO: Leitura de Leitura da Realidade da Cidade de Cocal do Sul		


3.1.3.14 Pavimentação

Após, foi questionado sobre a pavimentação dos bairros de cada uma dos respondentes, a maioria escolheu a opção 4 (satisfeito) que registrou 38,8% das respostas, conforme ilustrado na Figura 95.

Figura 95 - Nível de satisfação em relação a pavimentação.



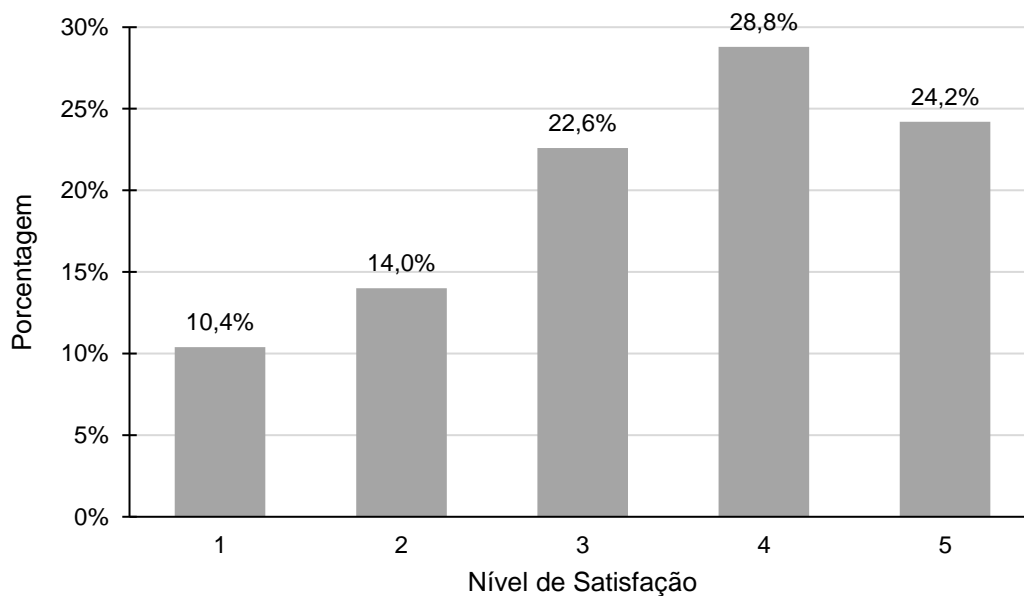
Fonte: CEGEO, 2022.

	PREFEITURA DE COCAL DO SUL	Contrato: 23/2022	REV.: 0
	LOCALIZAÇÃO: Cocal do Sul (SC)		FOLHA: 129 de 166
	TÍTULO: Leitura de Leitura da Realidade da Cidade de Cocal do Sul		

3.1.3.15 Atividades de lazer e esportes

O último questionamento em relação ao nível de satisfação dos munícipes foi referente as atividades de lazer e esportes, no qual as respostas ficaram melhor classificadas entre as opções 3 (neutro) com 22,6%, 4 (satisfeito) com 28,8% e 5 (muito satisfeito) com 24,2%, conforme a Figura 96.

Figura 96 - Nível de satisfação em relação a atividades de lazer no seu bairro.




Fonte: CEGEO, 2022.

3.1.4 Preferências da população

Nesta parte do formulário questionou-se aos respondentes quais seriam as atividades que esses gostariam que tivessem próximas à sua residência, qual a principal característica do município de Cocal do Sul, bem como, os itens que devem ser priorizados no município atualmente e nos próximos 10 anos.

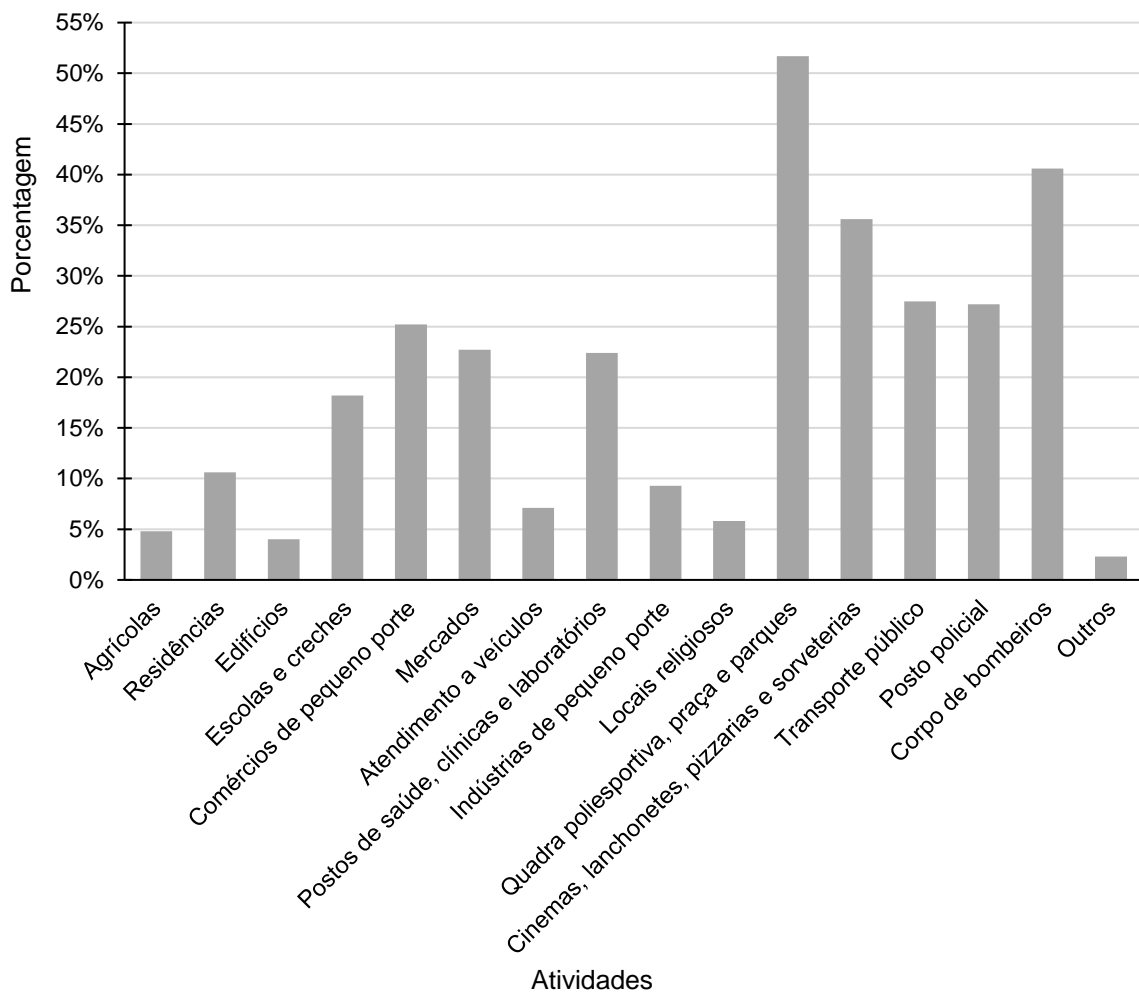
3.1.4.1 Atividades próximas às residências

Na questão, quais seriam as atividades que os entrevistados gostariam que tivessem próximo as suas residências, poderiam ser marcados até 5 itens por respondente. As opções mais escolhidas foram, respectivamente,

	PREFEITURA DE COCAL DO SUL	Contrato: 23/2022	REV.: 0
	LOCALIZAÇÃO: Cocal do Sul (SC)		FOLHA: 130 de 166
	TÍTULO: Leitura de Leitura da Realidade da Cidade de Cocal do Sul		

as “quadras poliesportivas, praças e parques de recreação”, obtendo 51,7% das respostas, seguido por unidades do “Corpo de Bombeiros” que obteve 40,6% de respostas e “cinemas, lanchonetes, pizzarias e sorveterias” classificadas com 35,6%.

Figura 97 - Quais atividades você gostaria que tivesse próximo a sua residência.



Fonte: CEGEO, 2022.

As atividades classificadas como “outros” na Figura 97 foram descritas pelos respondentes conforme a Tabela 6 a seguir.


	PREFEITURA DE COCAL DO SUL	Contrato: 23/2022	REV.: 0
	LOCALIZAÇÃO: Cocal do Sul (SC)	FOLHA: 131 de 166	
	TÍTULO: Leitura de Leitura da Realidade da Cidade de Cocal do Sul		

Tabela 6 - Outras atividades.

Atividade	Porcentagem (%)
Áreas verdes	0,3
Calçada	0,3
Ciclovias	0,5
Clínicas de saúde mental e especialistas generalistas	0,3
Farmácia	0,8
Ligação às rodovias	0,3

Fonte: CEGEO, 2022.

A Tabela 7 expõe o número de respostas por bairro, com o intuito de representar o que cada pessoa de cada bairro sente necessidade de ter próximo a sua residência, norteadando também o município a saber quais atividades implantar em cada bairro.



	PREFEITURA DE COCAL DO SUL	Contrato: 23/2022	REV.: 0
	LOCALIZAÇÃO: Cocal do Sul (SC)		FOLHA: 132 de 166
	TÍTULO: Leitura de Leitura da Realidade da Cidade de Cocal do Sul		

Tabela 7 - Atividades requeridas por cada bairro.

<i>Atividades</i>	Alphaville	Angelo Guollo	Boa Vista	Brasília	Centro	Cristo Rei	Guanabara	Horizonte	Jardim Bela Vista	Jardim das Palmeiras	Jardim Elizabeth	Jardim Itália	Linha Braço Cocal	Linha Cabral	Linha Ferreira	Monte	Rio Comprudent	Rio Galo	Rio Perso	São João	União	Vila Nova	Outros
Agrícolas	-	-	1	-	1	2	-	2	-	2	-	1	-	1	2	3	2	-	-	-	2	-	-
Residências	3	1	3	-	3	5	-	3	3	3	5	1	-	-	1	1	1	-	-	-	3	5	1
Edifícios	-	-	-	-	4	1	-	-	1	3	2	-	-	-	1	-	-	-	-	-	2	2	-
Escolas e creches	1	1	3	2	7	10	-	7	2	5	5	4	-	-	2	3	2	1	3	-	4	6	4
Comércios de pequeno porte	1	1	4	2	8	12	-	3	4	7	13	9	-	-	2	4	1	-	2	1	10	14	2
Mercados	-	2	5	3	11	7	-	2	4	6	16	6	-	-	-	3	2	1	1	-	16	3	2
Atendimento a veículos	-	-	1	1	-	2	-	2	1	1	2	4	-	1	2	2	-	-	-	-	4	4	1
Postos de saúde, clínicas e laboratórios	2	1	6	3	12	7	-	3	5	4	5	7	1	-	-	-	4	1	3	3	11	7	5
Indústrias de pequeno porte	-	-	2	2	2	5	-	1	-	-	4	8	1	-	1	1	1	-	-	-	6	2	-
Locais religiosos	-	-	1	-	3	-	-	1	-	-	1	1	-	-	-	-	1	-	1	-	6	5	2
Quadra poliesportiva, praças e parques	4	2	7	1	28	16	-	10	10	8	33	24	2	-	5	1	2	1	2	1	20	21	4
Cinemas, lanchonetes, pizzarias e	-	1	4	3	19	19	1	6	7	2	22	21	-	-	2	4	-	1	2	1	9	14	1
Transporte Público	1	-	6	-	6	10	-	6	1	1	23	14	1	-	1	-	2	-	3	1	21	6	4
Posto policial	1	-	6	2	10	13	1	9	2	1	10	14	1	1	1	2	-	-	2	1	10	16	2
Corpo de Bombeiros	-	-	8	2	29	21	1	10	2	-	18	20	-	-	3	4	-	1	-	5	15	17	2
Outros	-	-	1	-	-	1	-	1	-	-	5	-	-	-	-	1	1	-	-	-	1	1	-

Fonte: CEGEO, 2022.

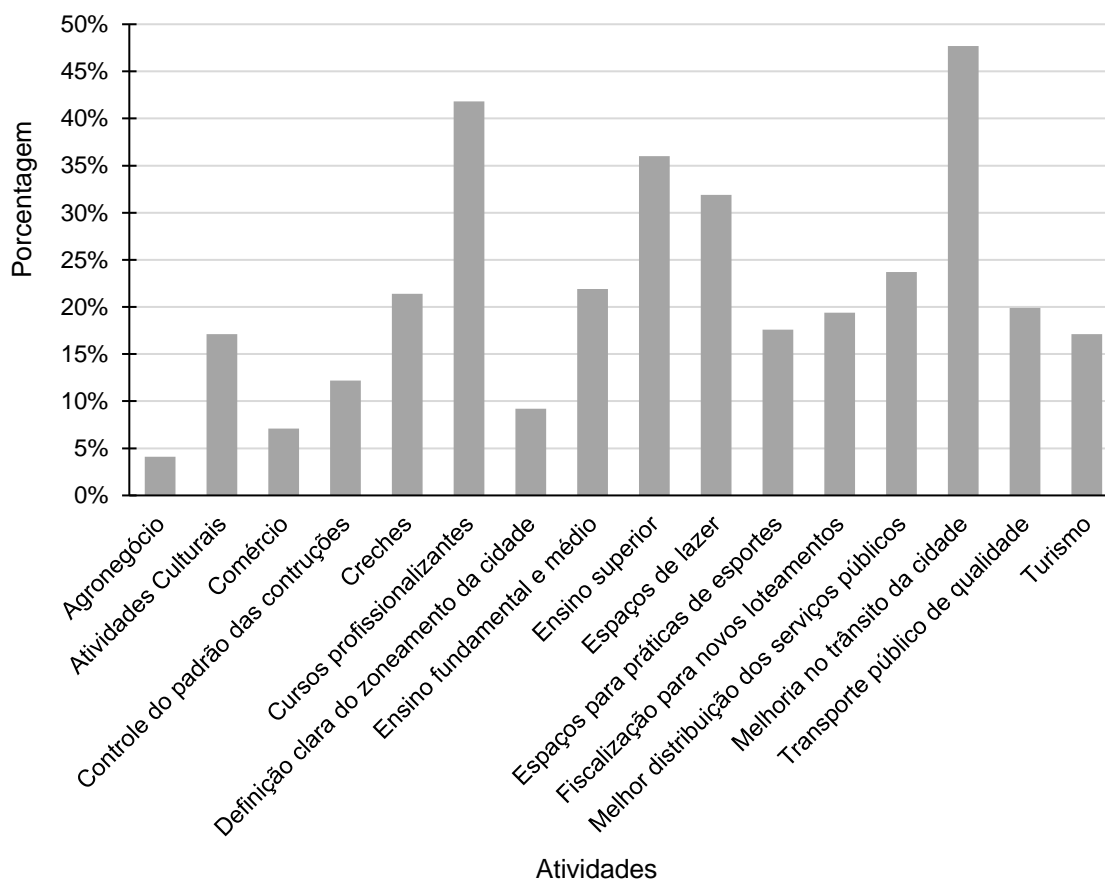
	PREFEITURA DE COCAL DO SUL	Contrato: 23/2022	REV.: 0
	LOCALIZAÇÃO: Cocal do Sul (SC)	FOLHA: 133 de 166	
	TÍTULO: Leitura da Realidade da Cidade de Cocal do Sul		

3.1.4.2 Itens a serem priorizados pelo município


Quando questionado quais dos itens devem ser priorizados no município, poderiam ser marcados pelos respondentes até 3 opções, as respostas foram diversas, mas a maioria (47,7%) acredita que deva-se priorizar a “melhoria no trânsito da cidade”, seguido de uma melhora na educação, seja aumentando a quantidade de “cursos profissionalizantes” (41,8%) no município ou também a presença de faculdades de “ensino superior” (36,0%).

A Figura 98, mostra todos os itens (em %) elencados pela população que devem ser priorizados no município.

Figura 98 - Itens que devem ser priorizados no município.



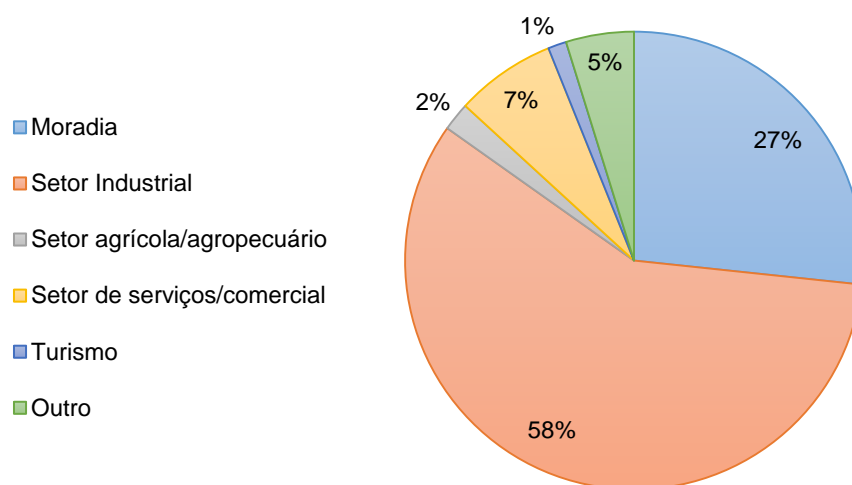
Fonte: CEGEO, 2022.

	PREFEITURA DE COCAL DO SUL	Contrato: 23/2022	REV.: 0
	LOCALIZAÇÃO: Cocal do Sul (SC)		FOLHA: 134 de 166
	TÍTULO: Leitura da Realidade da Cidade de Cocal do Sul		

3.1.4.3 Principal característica de Cocal do Sul

A seguir, perguntou-se qual a principal característica de Cocal do Sul no ponto de vista dos munícipes, no qual a maioria (58%) respondeu a opção “setor industrial”. Isto se dá por conta de Cocal do Sul possuir grandes indústrias ceramistas, sendo estas responsáveis pela maior parte da economia do município.

Figura 99 - Principal característica de Cocal do Sul.



Fonte: CEGEO, 2022.

3.1.4.4 Itens a serem priorizados nos próximos 10 anos

Sendo assim, indagou-se quais os setores que a Prefeitura de Cocal do Sul deveria priorizar nos próximos 10 anos, os respondentes poderiam marcar até 5 opções, nos quais os 3 mais respondidos foram: saúde (67,3%); segurança pública (63,0%) e Educação Profissionalizante (54,0%), conforme ilustrado na Figura 100.


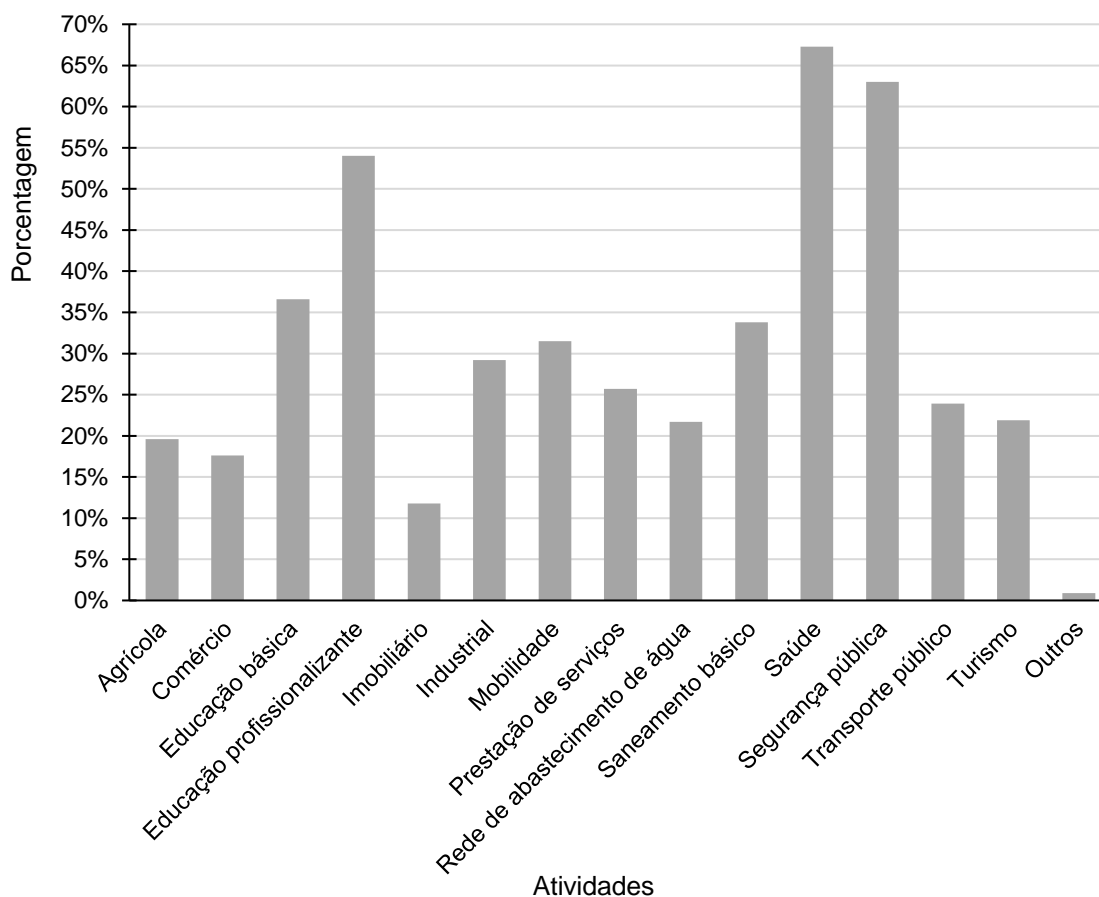
	PREFEITURA DE COCAL DO SUL	Contrato: 23/2022	REV.: 0
	LOCALIZAÇÃO: Cocal do Sul (SC)		FOLHA: 135 de 166
	TÍTULO: Leitura da Realidade da Cidade de Cocal do Sul		

Figura 100 - Setores que a Prefeitura de Cocal do Sul deve priorizar nos próximos 10 anos.




Fonte: CEGEO, 2022.

3.1.5 Opinião da população

Nesta etapa do formulário foi questionado a opinião dos entrevistados, se concordam, ou não, com relação a alguns atributos do município de Cocal do Sul, conforme seguem nos tópicos abaixo.

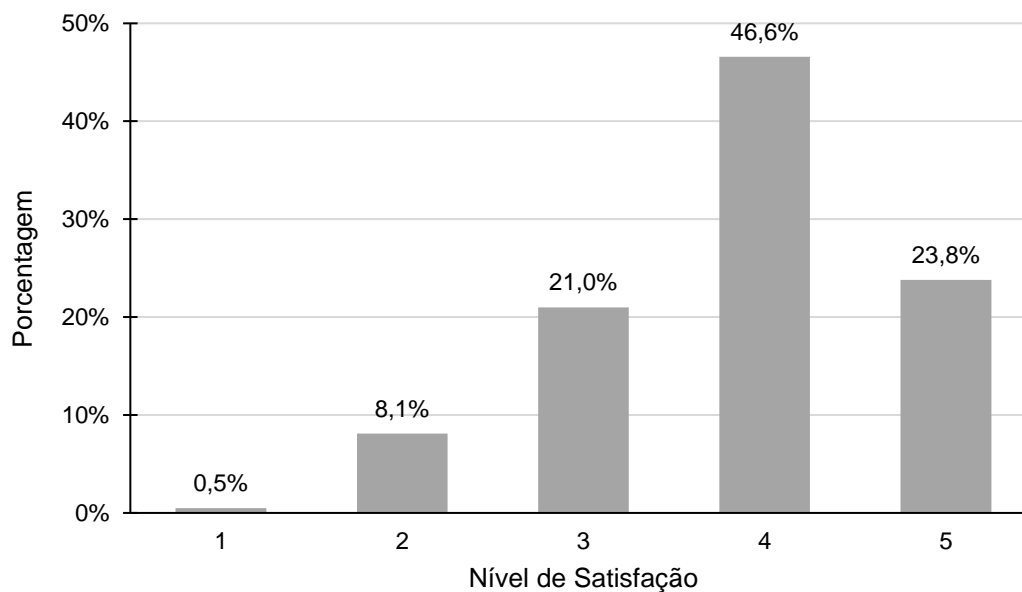
Todas as questões poderiam ser respondidas em uma escala de 1 a 5, sendo que 1 se discorda muito e 5 se concorda muito. Compreende-se 2 como discorda parcialmente, 3 como neutro e 4 como concorda parcialmente.

	PREFEITURA DE COCAL DO SUL	Contrato: 23/2022	REV.: 0
	LOCALIZAÇÃO: Cocal do Sul (SC)	FOLHA: 136 de 166	
	TÍTULO: Leitura da Realidade da Cidade de Cocal do Sul		


3.1.5.1 A cidade de Cocal do Sul é bem organizada?

Conforme a Figura 101, a maior parte dos entrevistados (46,6%) escolheu a opção 4 (concorda parcialmente).

Figura 101 - A cidade de Cocal do Sul é bem organizada?



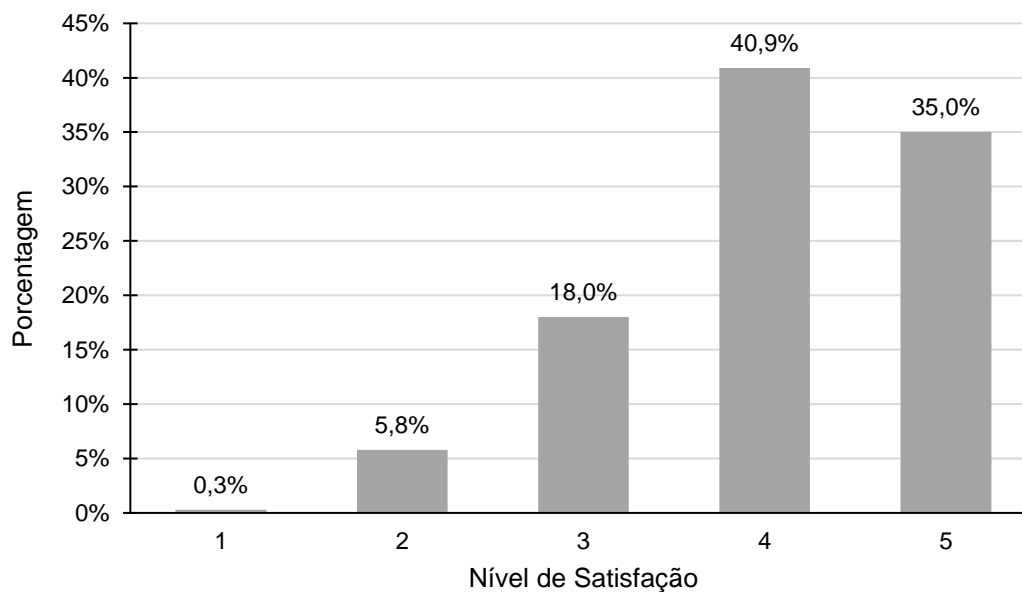
Fonte: CEGEO, 2022.

	PREFEITURA DE COCAL DO SUL	Contrato: 23/2022	REV.: 0
	LOCALIZAÇÃO: Cocal do Sul (SC)		FOLHA: 137 de 166
	TÍTULO: Leitura da Realidade da Cidade de Cocal do Sul		


3.1.5.2 A cidade de Cocal do Sul é boa para idosos?

Neste quesito a maior parte dos entrevistados (40,9%) escolheu a opção 4 (concorda parcialmente), conforme a Figura 102.

Figura 102 - A cidade de Cocal do Sul é boa para os idosos?



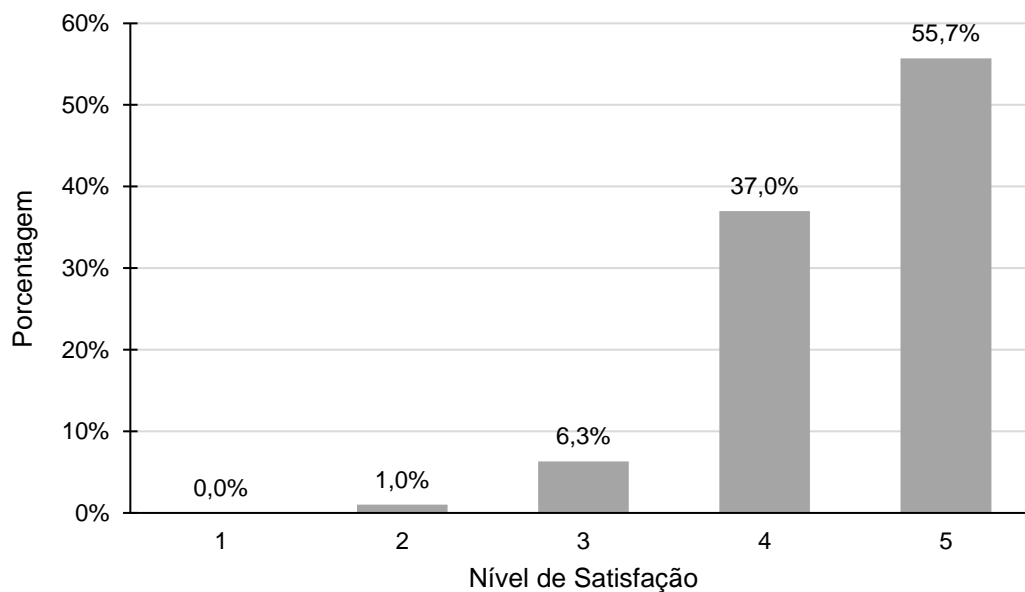
Fonte: CEGEO, 2022.

	PREFEITURA DE COCAL DO SUL	Contrato: 23/2022	REV.: 0
	LOCALIZAÇÃO: Cocal do Sul (SC)	FOLHA: 138 de 166	
	TÍTULO: Leitura da Realidade da Cidade de Cocal do Sul		


3.1.5.3 A cidade de Cocal do Sul é boa para se viver?

Conforme a Figura 103, a maioria dos respondentes (55,7%) escolheram a opção 5 (concordam muito).

Figura 103 - A cidade de Cocal do Sul é boa para se viver?



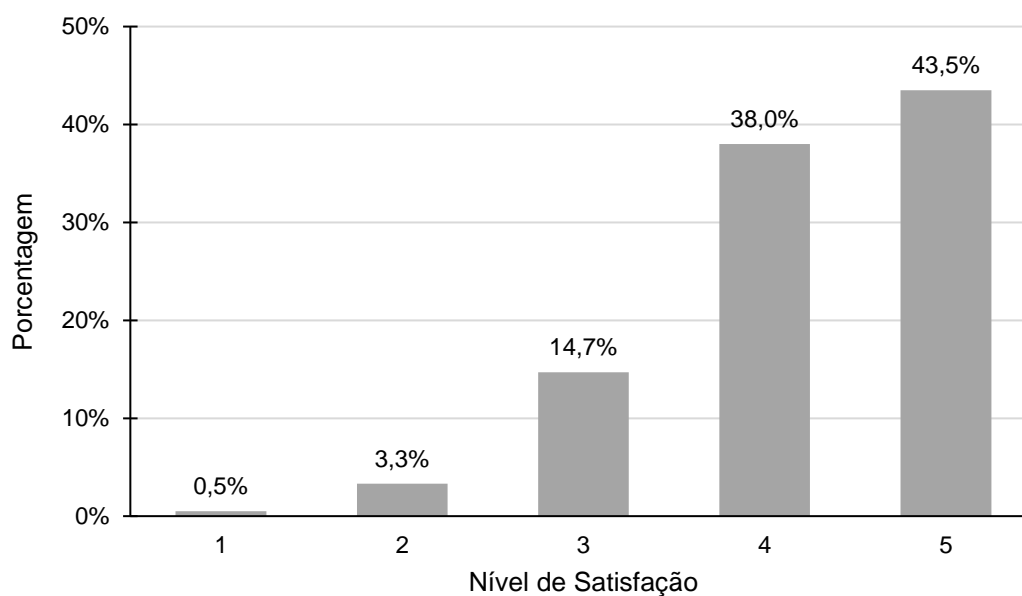
Fonte: CEGEO, 2022.

	PREFEITURA DE COCAL DO SUL	Contrato: 23/2022	REV.: 0
	LOCALIZAÇÃO: Cocal do Sul (SC)	FOLHA: 139 de 166	
	TÍTULO: Leitura da Realidade da Cidade de Cocal do Sul		


3.1.5.4 A cidade de Cocal do Sul é boa para trabalhar?

Neste tópico 43,5% dos respondentes escolheram a opção 5 (concordam muito) e 38,0% foram na opção 4 (concordam parcialmente), conforme mostra a Figura 104.

Figura 104 - A cidade de Cocal do Sul é boa para trabalhar?



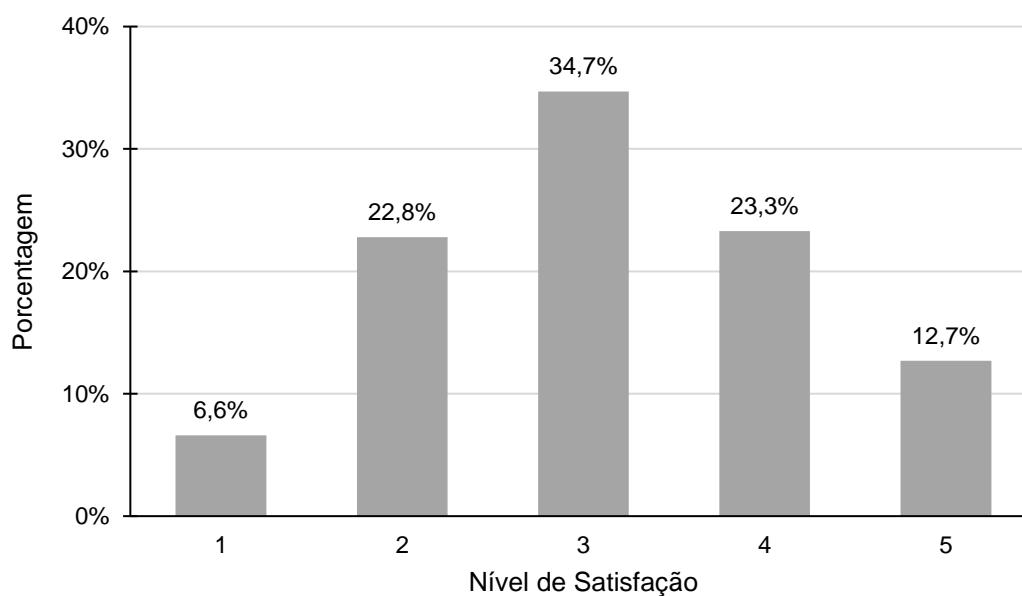
Fonte: CEGEO, 2022.

	PREFEITURA DE COCAL DO SUL	Contrato: 23/2022	REV.: 0
	LOCALIZAÇÃO: Cocal do Sul (SC)		FOLHA: 140 de 166
	TÍTULO: Leitura da Realidade da Cidade de Cocal do Sul		


3.1.5.5 A cidade de Cocal do Sul tem um alto custo de vida?

Nesta pergunta a maioria dos entrevistados (34,7%) não se posicionou escolhendo a opção 3 (neutro). A Figura 105 mostra um gráfico com a respostas dos entrevistados, em relação ao custo de vida em Cocal do Sul.

Figura 105 - A cidade de Cocal do Sul tem um alto custo de vida?



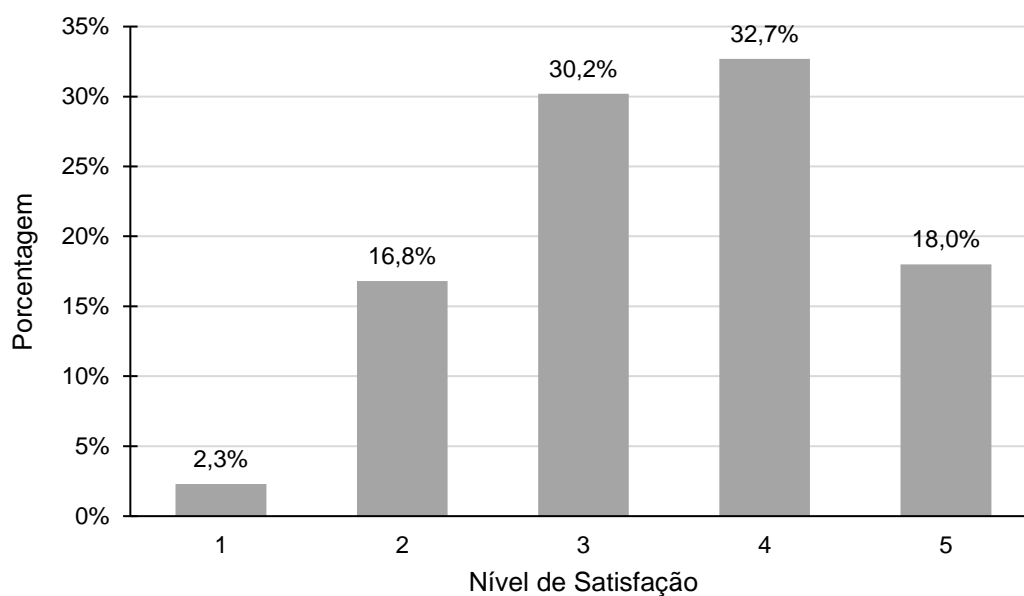
Fonte: CEGEO, 2022.

	PREFEITURA DE COCAL DO SUL	Contrato: 23/2022	REV.: 0
	LOCALIZAÇÃO: Cocal do Sul (SC)		FOLHA: 141 de 166
	TÍTULO: Leitura da Realidade da Cidade de Cocal do Sul		


3.1.5.6 A cidade de Cocal do Sul tem bastante comércios?

Nesta pergunta a maioria dos entrevistados (32,7%) escolheram a opção 4 (concordam parcialmente), entretanto 30,2% escolheram a opção 3 (neutro), conforme ilustrado na Figura 106.

Figura 106 - A cidade de Cocal do Sul tem bastante comércios?



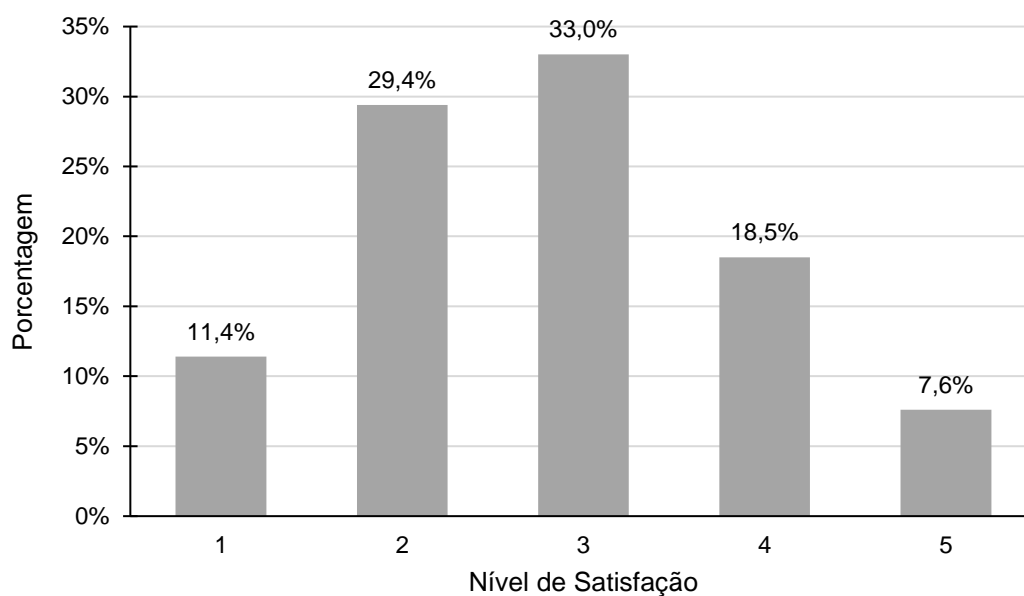
Fonte: CEGEO, 2022.

	PREFEITURA DE COCAL DO SUL	Contrato: 23/2022	REV.: 0
	LOCALIZAÇÃO: Cocal do Sul (SC)	FOLHA: 142 de 166	
	TÍTULO: Leitura da Realidade da Cidade de Cocal do Sul		


3.1.5.7 A cidade de Cocal do Sul tem bastante restaurantes?

Nesta pergunta a maioria dos entrevistados (33,0%) escolheram a opção 3 (neutro), entretanto 29,4% escolheram a opção 2 (discorda parcialmente), conforme ilustrado na Figura 107.

Figura 107 - A cidade de Cocal do Sul tem bastante restaurantes?



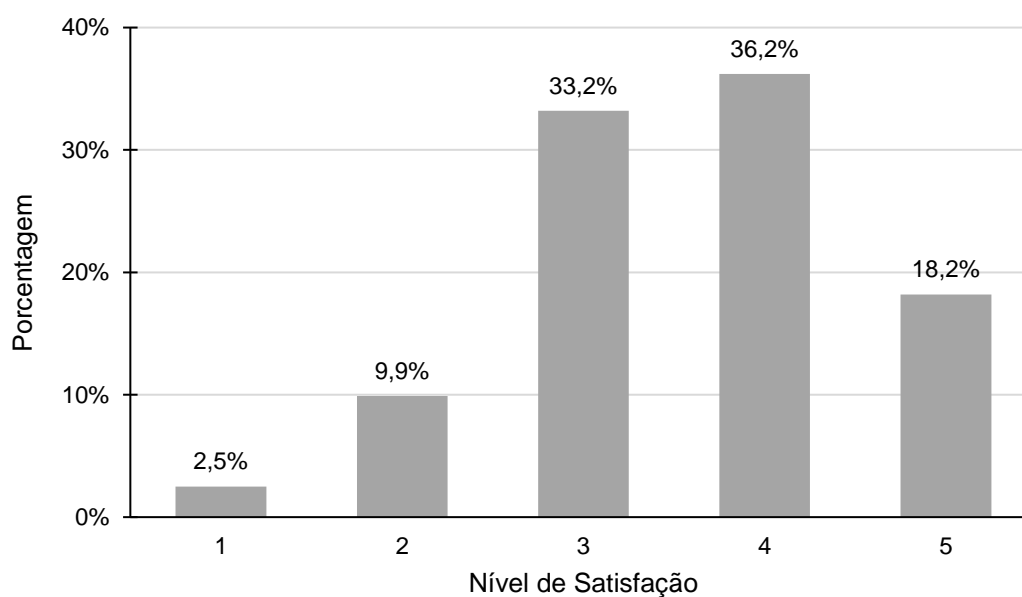
Fonte: CEGEO, 2022.

	PREFEITURA DE COCAL DO SUL	Contrato: 23/2022	REV.: 0
	LOCALIZAÇÃO: Cocal do Sul (SC)	FOLHA: 143 de 166	
	TÍTULO: Leitura da Realidade da Cidade de Cocal do Sul		


3.1.5.8 A cidade de Cocal do Sul tem um crescimento ordenado?

Nesta pergunta a maioria dos entrevistados (36,2%) escolheram a opção 4 (concorda parcialmente), entretanto uma considerável parcela de 33,2% optaram pela opção 3 (neutro) neste quesito, conforme ilustrado na Figura 108.

Figura 108 - A cidade de Cocal do Sul tem um crescimento ordenado?



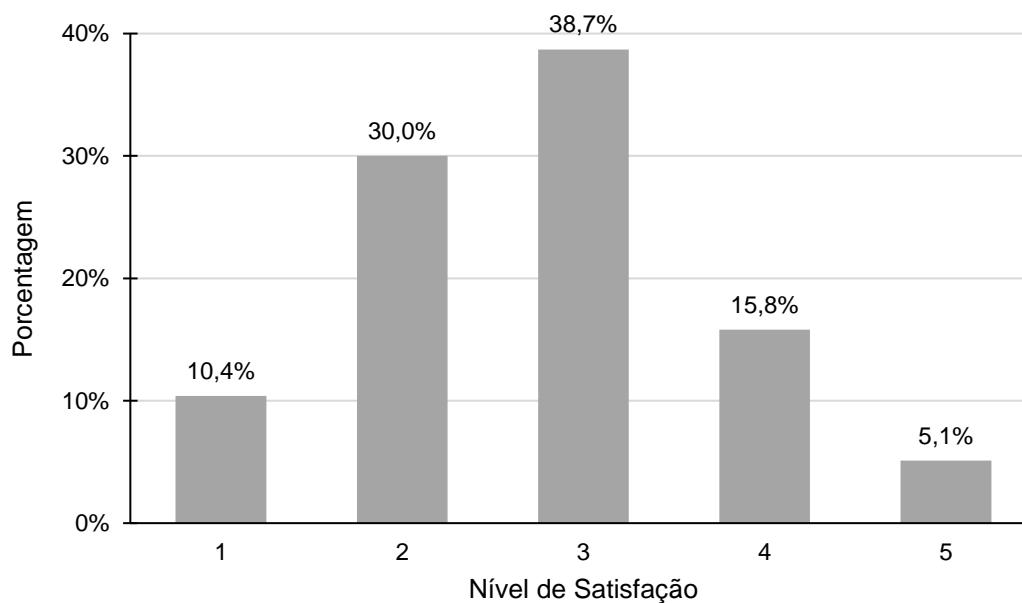
Fonte: CEGEO, 2022.

	PREFEITURA DE COCAL DO SUL	Contrato: 23/2022	REV.: 0
	LOCALIZAÇÃO: Cocal do Sul (SC)	FOLHA: 144 de 166	
	TÍTULO: Leitura da Realidade da Cidade de Cocal do Sul		


3.1.5.9 A cidade de Cocal do Sul possui muitos problemas?

A maioria dos entrevistados (38,7%) responderam a opção 3 (neutro), outros 30,0% optaram pela opção 2 (discorda parcialmente), conforme mostra na Figura 109.

Figura 109 - A cidade de Cocal do Sul possui muitos problemas?



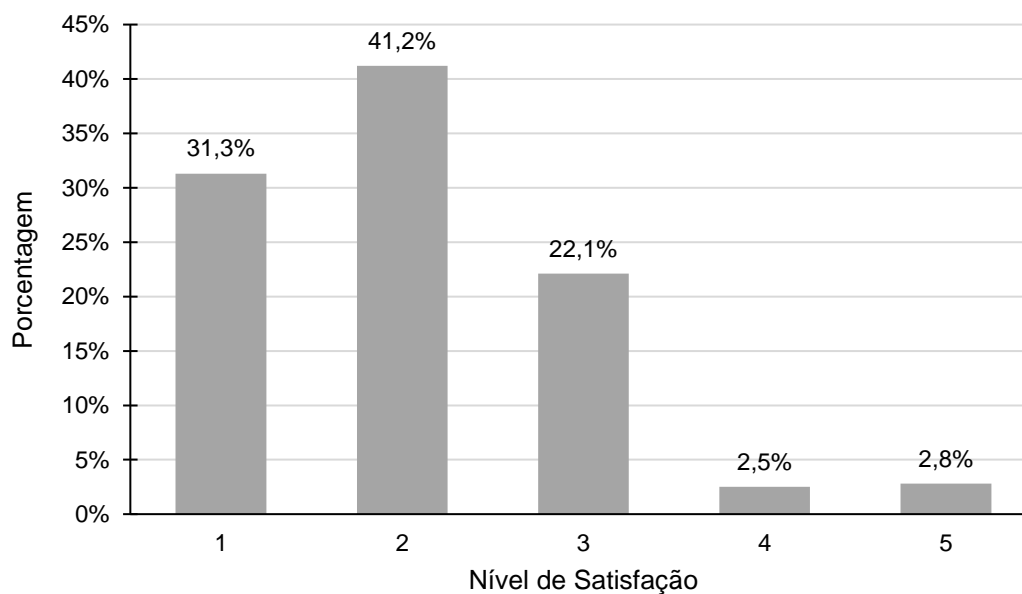
Fonte: CEGEO, 2022.

	PREFEITURA DE COCAL DO SUL	Contrato: 23/2022	REV.: 0
	LOCALIZAÇÃO: Cocal do Sul (SC)	FOLHA: 145 de 166	
	TÍTULO: Leitura da Realidade da Cidade de Cocal do Sul		


3.1.5.10 A cidade de Cocal do Sul possui uma vida noturna agitada?

Nesta questão, a maioria (41,2%) dos respondentes escolheu a opção 2 (discorda parcialmente) outra grande quantidade de pessoas optou pela opção 1 (discorda muito) tendo assim 31,3% das respostas, conforme ilustrado na Figura 110.

Figura 110 - A cidade de Cocal do Sul possui uma vida noturna agitada?



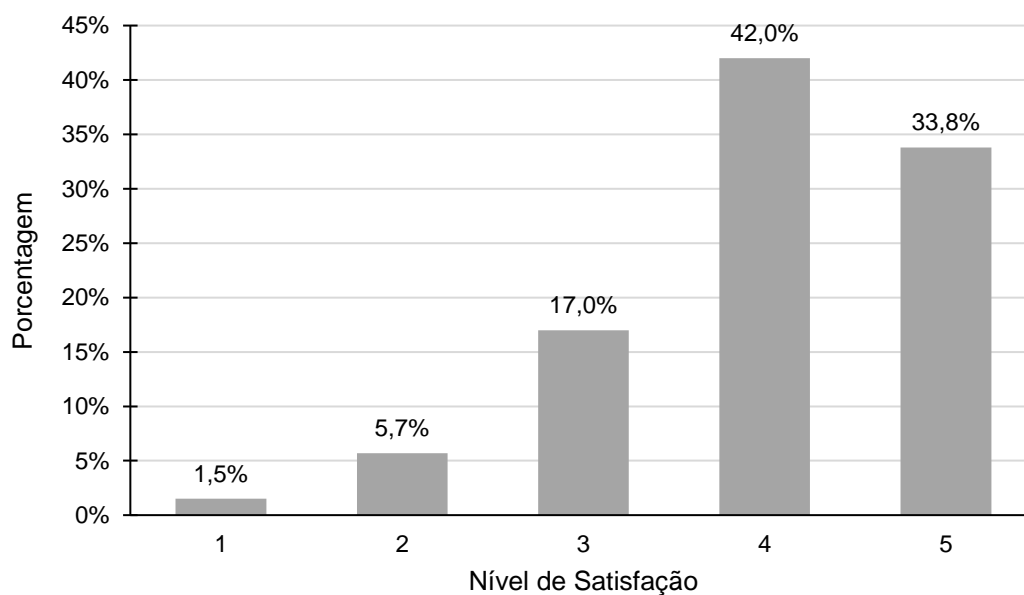
Fonte: CEGEO, 2022.

	PREFEITURA DE COCAL DO SUL	Contrato: 23/2022	REV.: 0
	LOCALIZAÇÃO: Cocal do Sul (SC)		FOLHA: 146 de 166
	TÍTULO: Leitura da Realidade da Cidade de Cocal do Sul		


3.1.5.11 A cidade de Cocal do Sul é uma cidade industrial?

A grande maioria dos munícipes (42,0%) responderam a opção 4 (concorda parcialmente) e 33,8% escolheram a opção 5 (concorda muito), conforme ilustrado na Figura 111.

Figura 111 - A cidade de Cocal do Sul é uma cidade industrial?



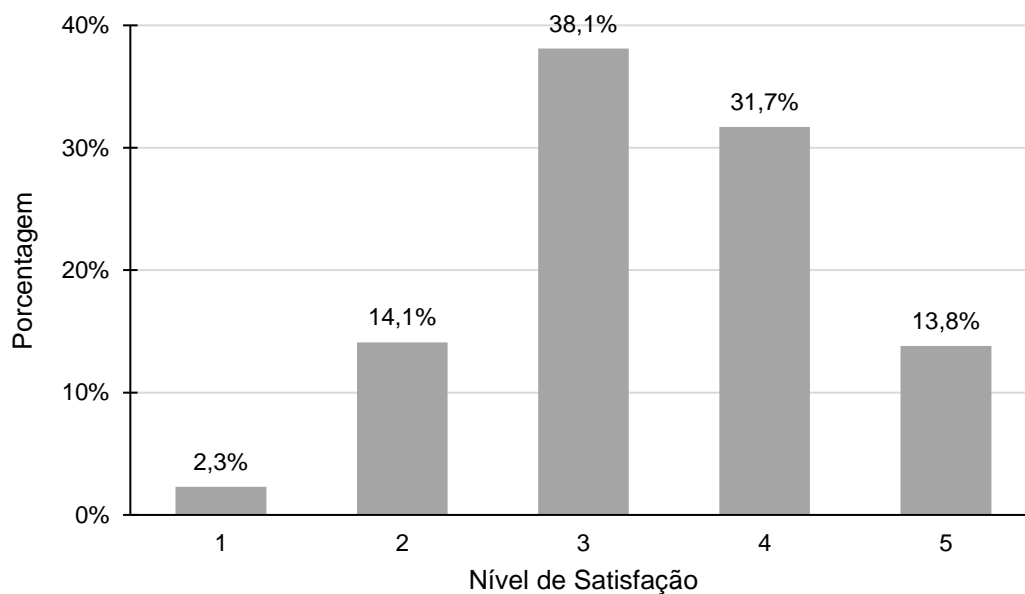
Fonte: CEGEO, 2022.

	PREFEITURA DE COCAL DO SUL	Contrato: 23/2022	REV.: 0
	LOCALIZAÇÃO: Cocal do Sul (SC)		FOLHA: 147 de 166
	TÍTULO: Leitura da Realidade da Cidade de Cocal do Sul		


3.1.5.12 A cidade de Cocal do Sul é uma cidade comercial?

A maioria dos sul-cocalenses (38,1%) responderam a opção 3 (neutro), entretanto, 31,7% escolheram a opção 4 (concorda parcialmente).

Figura 112 - A cidade de Cocal do Sul é uma cidade comercial?



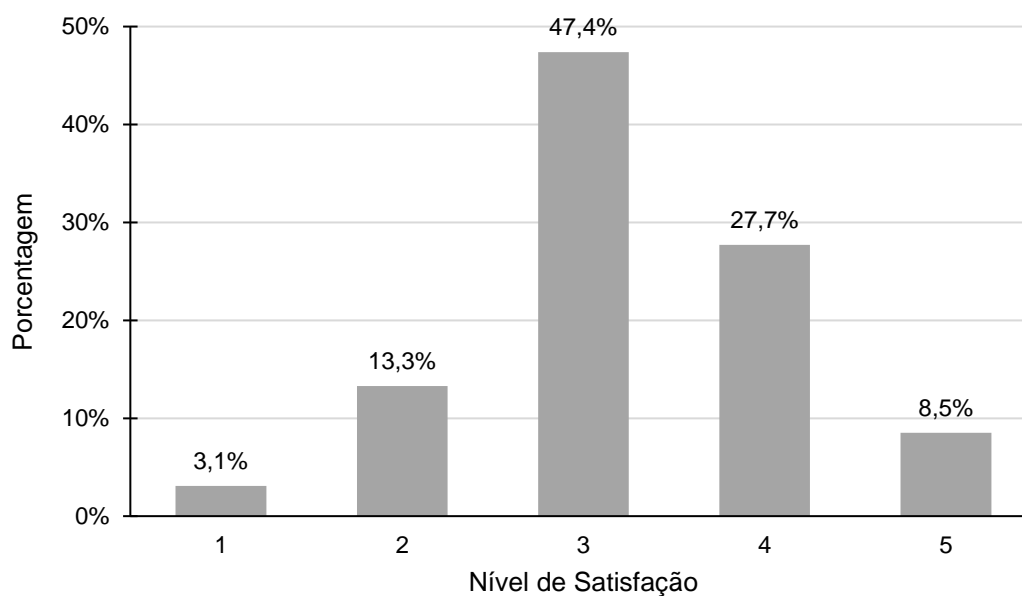
Fonte: CEGEO, 2022.

	PREFEITURA DE COCAL DO SUL	Contrato: 23/2022	REV.: 0
	LOCALIZAÇÃO: Cocal do Sul (SC)	FOLHA: 148 de 166	
	TÍTULO: Leitura da Realidade da Cidade de Cocal do Sul		


3.1.5.13 A cidade de Cocal do Sul possui bastante prestadoras de serviços?

Nesta pergunta a maioria dos entrevistados (47,4%) optaram na alternativa 3 (neutro), entretanto 27,7% escolheram a opção 4 (concorda parcialmente), conforme ilustrado na Figura 113.

Figura 113 - A cidade de Cocal do Sul possui bastante prestadoras de serviços?



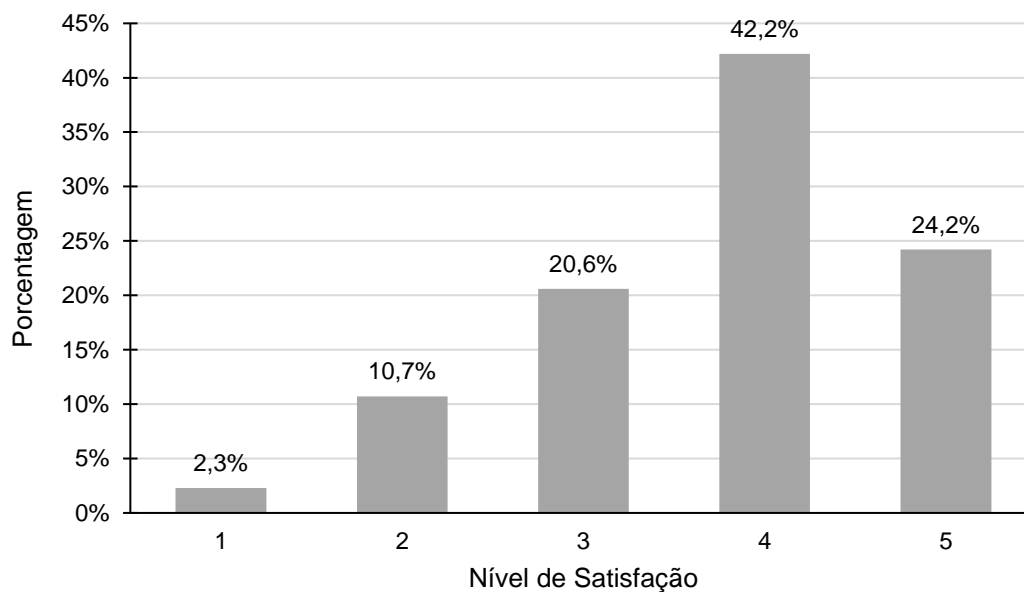
Fonte: CEGEO, 2022.

	PREFEITURA DE COCAL DO SUL	Contrato: 23/2022	REV.: 0
	LOCALIZAÇÃO: Cocal do Sul (SC)	FOLHA: 149 de 166	
	TÍTULO: Leitura da Realidade da Cidade de Cocal do Sul		


3.1.5.14 A cidade de Cocal do Sul é mais segura que outras cidades?

Nesta pergunta a maioria dos entrevistados (42,2%) escolheram a opção 4 (concorda parcialmente), conforme mostra a Figura 114.

Figura 114 - A cidade de Cocal do Sul é mais segura que outras cidades?



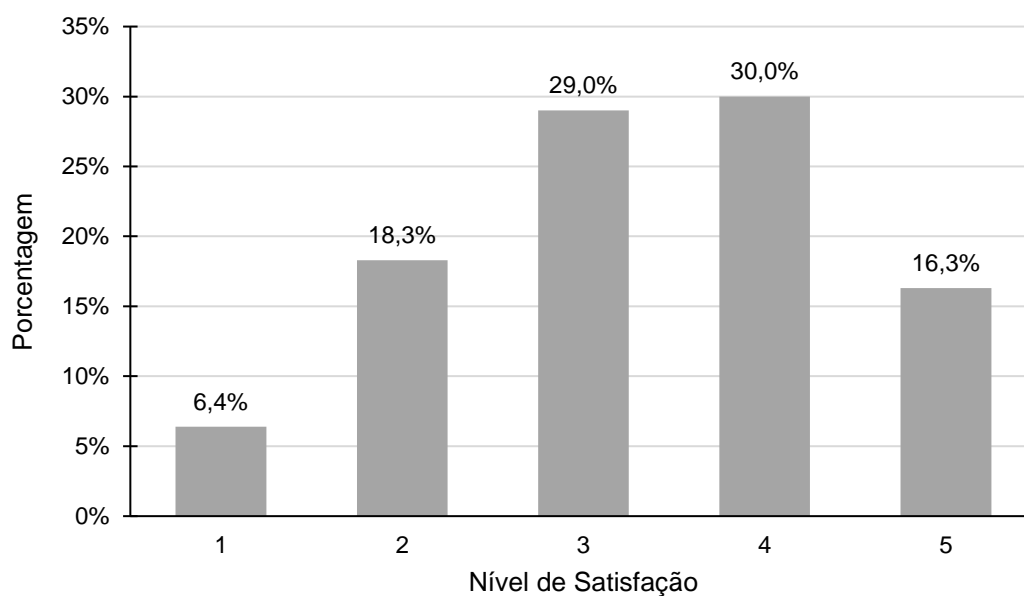
Fonte: CEGEO, 2022.

	PREFEITURA DE COCAL DO SUL	Contrato: 23/2022	REV.: 0
	LOCALIZAÇÃO: Cocal do Sul (SC)		FOLHA: 150 de 166
	TÍTULO: Leitura da Realidade da Cidade de Cocal do Sul		


3.1.5.15 A cidade de Cocal do Sul é preocupada com a natureza?

A maioria dos entrevistados (30,0%) selecionaram a opção 4 (concorda parcialmente), enquanto 29,0% optaram pela alternativa 3 (neutro) nesta questão, conforme ilustrado na Figura 115 abaixo.

Figura 115 - A cidade de Cocal do Sul é preocupada com a natureza?



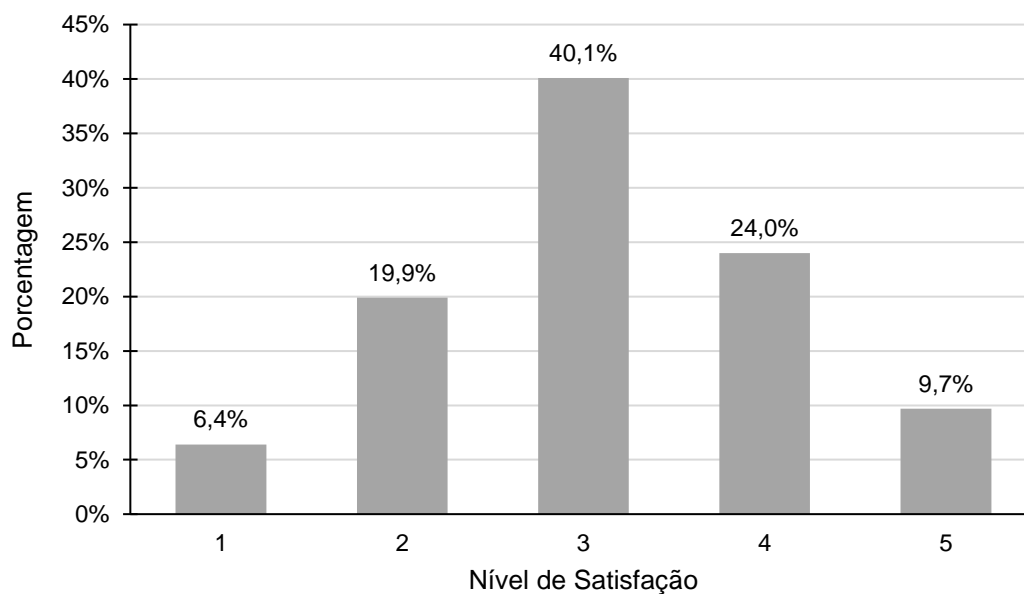
Fonte: CEGEO, 2022.

	PREFEITURA DE COCAL DO SUL	Contrato: 23/2022	REV.: 0
	LOCALIZAÇÃO: Cocal do Sul (SC)		FOLHA: 151 de 166
	TÍTULO: Leitura da Realidade da Cidade de Cocal do Sul		


3.1.5.16 A cidade de Cocal do Sul é moderna?

Nesta pergunta a maioria dos entrevistados (40,1%) optaram pela alternativa 3 (neutro), entretanto 24,0% escolheram a opção 4 (concorda parcialmente) nesta questão. A Figura 116 ilustra as respostas obtidas nesta questão.

Figura 116 - A cidade de Cocal do Sul é moderna?



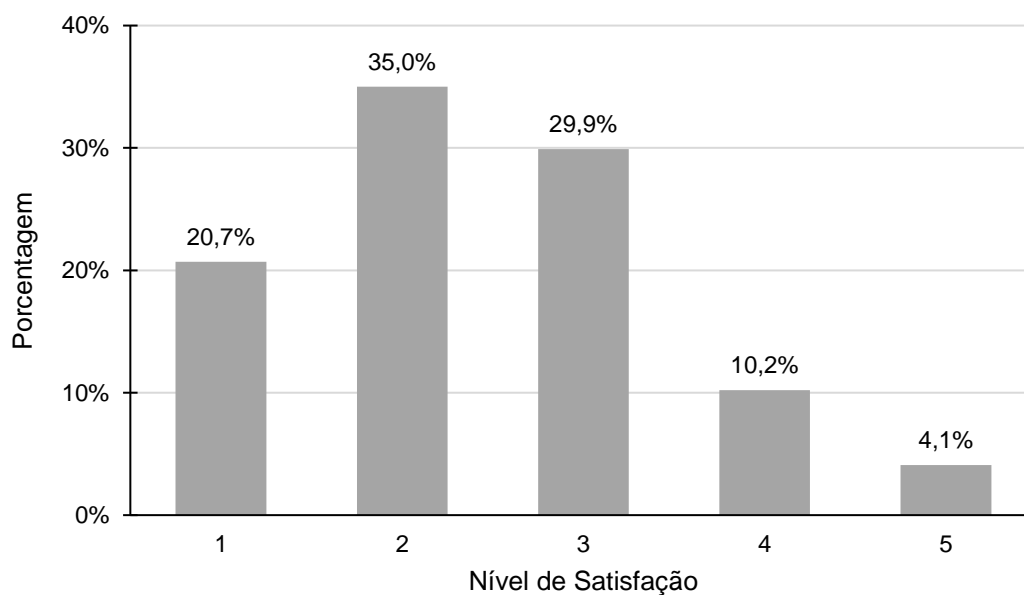
Fonte: CEGEO, 2022.

	PREFEITURA DE COCAL DO SUL	Contrato: 23/2022	REV.: 0
	LOCALIZAÇÃO: Cocal do Sul (SC)		FOLHA: 152 de 166
	TÍTULO: Leitura da Realidade da Cidade de Cocal do Sul		


3.1.5.17 A cidade de Cocal do Sul é turística?

A maioria dos respondentes desta questão (35,0%) escolheram a opção 2 (discorda parcialmente) e 26,8% optaram pela alternativa 3 (neutro), conforme ilustrado na Figura 117.

Figura 117 - A cidade de Cocal do Sul é turística?



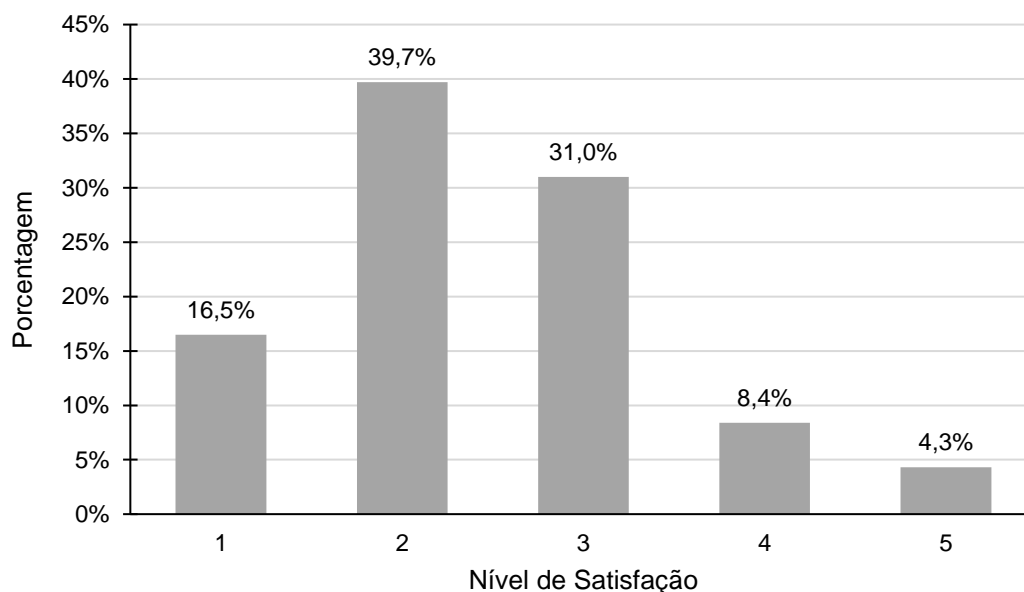
Fonte: CEGEO, 2022.

	PREFEITURA DE COCAL DO SUL	Contrato: 23/2022	REV.: 0
	LOCALIZAÇÃO: Cocal do Sul (SC)	FOLHA: 153 de 166	
	TÍTULO: Leitura da Realidade da Cidade de Cocal do Sul		


3.1.5.18 A cidade de Cocal do Sul possui bastante opções de lazer?

A maioria dos respondentes (39,7%) optaram pela alternativa 2 (discorda parcialmente), outra grande parcela de 31,0% escolheram a opção 3 (neutro), conforme ilustra a Figura 118.

Figura 118 - A cidade de Cocal do Sul possui bastante opções de lazer?



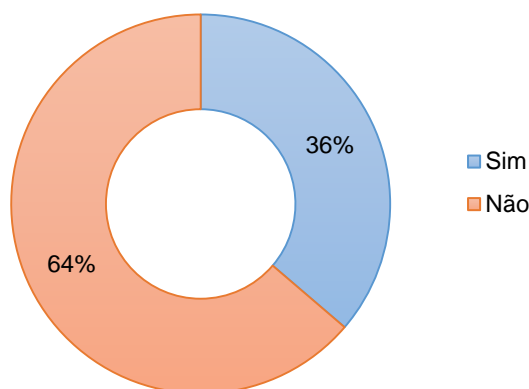
Fonte: CEGEO, 2022.

	PREFEITURA DE COCAL DO SUL	Contrato: 23/2022	REV.: 0
	LOCALIZAÇÃO: Cocal do Sul (SC)	FOLHA: 154 de 166	
	TÍTULO: Leitura da Realidade da Cidade de Cocal do Sul		

3.1.6 Interesse em apresentar propostas para a revisão do Plano Diretor

Foi questionado se os entrevistados teriam interesse em apresentar alguma proposta para a revisão do atual Plano Diretor de Cocal do Sul. E mesmo, havendo uma participação ativa da comunidade, principalmente na análise do ponto de vista dos moradores, em relação a revisão do Plano Diretor, 64% dos entrevistados não têm interesse em apresentar novas propostas atualmente (ano de 2022).

Figura 119 - E hoje, em 2022, teria interesse em apresentar uma proposta para a Revisão do atual Plano Diretor de Cocal do Sul?



Fonte: CEGEO, 2022.

Posteriormente solicitamos que os respondentes deixassem sua sugestão para a revisão do atual Plano Diretor de Cocal do Sul e as respostas foram diversas. Assim, para uma melhor análise e representação das sugestões, categorizamos as respostas obtidas e desenvolvemos o gráfico abaixo na Figura 120.


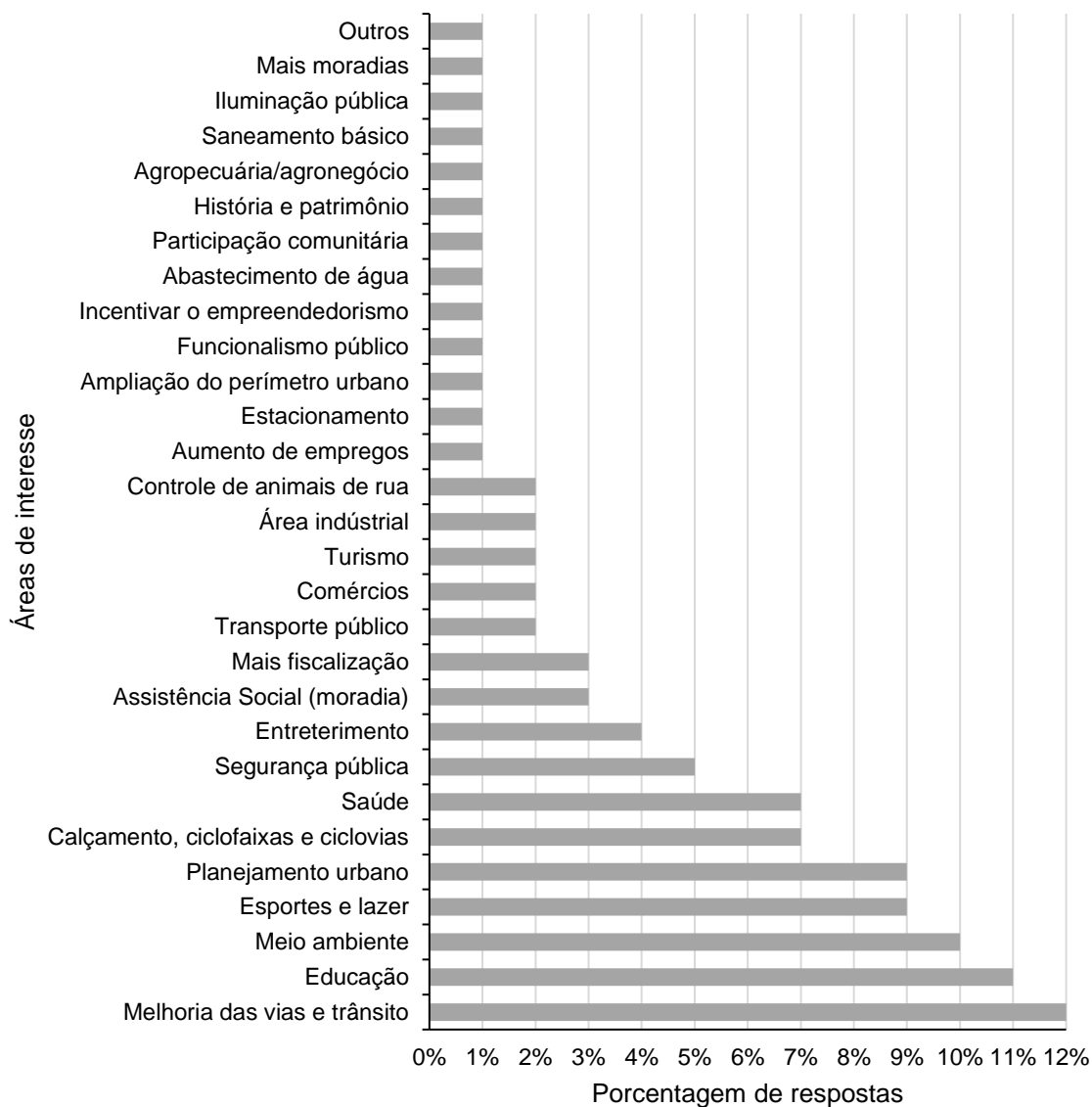
	PREFEITURA DE COCAL DO SUL	Contrato: 23/2022	REV.: 0
	LOCALIZAÇÃO: Cocal do Sul (SC)	FOLHA: 155 de 166	
	TÍTULO: Leitura da Realidade da Cidade de Cocal do Sul		

Figura 120 - Sugestões para a Revisão do Plano Diretor de Cocal do Sul.




Fonte: CEGEO, 2022.

Nota-se que a maior parcela dos respondentes (12%) sugeriu melhorias para as vias e o trânsito do município, bem como, aos setores de educação (11%) e meio ambiente (10%).

As opiniões recebidas para melhoria das vias e trânsito foram referentes a execução de asfaltamentos em determinados bairros e comunidades rurais, melhor sinalização do trânsito em pontos estratégicos e melhorar a manutenção das estradas.

De modo geral, as melhorias propostas para o setor da educação foram referentes a disponibilização de cursos profissionalizantes e de ensino superior, e o

	PREFEITURA DE COCAL DO SUL	Contrato: 23/2022	REV.: 0
	LOCALIZAÇÃO: Cocal do Sul (SC)	FOLHA: 156 de 166	
	TITULO: Leitura da Realidade da Cidade de Cocal do Sul		


aumento do número de vagas para alunos em escolas de ensino infantil, ensino médio e creches.

Já no setor de meio ambiente, o terceiro com maior índice, ressaltou-se a questão de fomentar a educação ambiental na população, para a diminuição dos problemas decorrentes de má destinação e reciclagem de resíduos. Também foram comentadas algumas problemáticas decorrentes como desmatamento e poluição hídrica, e solicitada uma frequente fiscalização ambiental de empresas e residências. Houveram também várias sugestões, para a utilizar a fiscalização e autuação como meio de controlar o descarte de entulhos nas ruas do município.

As sugestões classificadas como “outros” são referentes a melhoras no sistema de iluminação pública e na oferta de moradias.

4 CONCLUSÃO

Diante dos resultados da etapa de Leitura da Realidade da Cidade, aliando a leitura comunitária (anseios da comunidade), e a leitura técnica da cidade (embasamento da equipe técnica), obteve-se o conjunto de informações que subsidiarão aos debates, validação de ações da legislação atual e construção de novas propostas, que irão integrar o produto da próxima etapa (Etapa 3 – Estudo Preliminar do Plano Diretor) a ser analisada e discutida pelo Grupo Executivo (GE), Grupo Técnico Intersetorial (GTI) e o Núcleo Gestor (NG), e posteriormente a Etapa 4 – Proposta Preliminar de Revisão do Plano Diretor, na qual será apresentada a versão preliminar de Revisão do Plano Diretor em Audiência Pública, e Etapa 5 – Consulta Pública, Conferência Final e Consolidação do Projeto de Lei do Plano Diretor, a ser submetida à Câmara de Vereadores para deliberação final.

	PREFEITURA DE COCAL DO SUL	Contrato: 23/2022	REV.: 0
	LOCALIZAÇÃO: Cocal do Sul (SC)	FOLHA: 157 de 166	
	TÍTULO: Leitura da Realidade da Cidade de Cocal do Sul		

5 REFERÊNCIAS

ANDRADE, Priscila; ALMEIDA, Aidê; LIMA, Helena. **Orientações Técnicas Centro de Referência de Assistência Social – CRAS**. 2008. 72 f. Orientações Técnicas. Brasília. 2008. Disponível em: https://amures.org.br/uploads/1521/arquivos/1713645_orientacoes_Cras.pdf. Acesso em: 01 jul. 2022.

BRASIL. **Constituição Federal**. Brasília, 1998.

GUIMARAES, Adriana Coutinho de Azevedo. **Asilos da Grande Florianópolis: Normas e Prática Relacionadas à Qualidade de Vida**. Orientador: Dr. Sidney Ferreira Farias. 2000. 99 f. Dissertação – Mestrado em Atividade Física e Saúde, Universidade Federal de Santa Catarina, Florianópolis, 2000. Disponível em: <https://repositorio.ufsc.br/bitstream/handle/123456789/79203/174552.pdf?sequence=1&isAllowed=y>. Acesso em: 27 jun. 2022.

IBGE. Cidades: Cocal do Sul. Disponível em: <https://cidades.ibge.gov.br/brasil/sc/cocal-do-sul/panorama>. Acesso em: 21 jun. 2022.

Castelo Britânico: os encantos e histórias da coroa inglesa em uma fração nobre de terras de Cocal do Sul. **Litoral Sul**, 24 jun. 2020. Disponível em: <https://portallitoralsul.com.br/castelo-britanico-os-encantos-e-historias-da-coroa-inglesa-em-uma-fracao-nobre-de-terras-de-cocal-do-sul/>. Acesso em: 19 set. 2022.

LOPES, Gisele *et al.* **Plano de Desenvolvimento AMREC**. 22 ed. Criciúma: UNESC, 2021.

MIELKE, Fernanda *et al.* O cuidado em saúde mental no CAPS no entendimento dos profissionais. **Ciência & Saúde Coletiva**, Pelotas, p. 159-164, ago./out., 2007. Disponível em: <https://www.scielo.br/j/csc/a/VxRQnvzxrsgVDpbgPmHCQqm/?format=pdf&lang=pt>. Acesso em: 01 jul. 2022.

MINISTÉRIO DA CIDADANIA. **Relatório de Programas e Ações do Ministério da Cidadania**. Acesso em: 03 nov. 2022.


NETTO, Alexandre Panosso. **O que é turismo**. São Paulo: Hedra, 2010.

PDSE. Cocal do Sul. Disponível em: <https://pdseamrec.unesc.net/indicadores-gerais-municipios/cocal-do-sul/>. Acesso em: 21 jun. 2022.

POULOT, Dominique. **Museu e museologia**. Autêntica, 2013.

PREFEITURA DE COCAL DO SUL. Município. Disponível em: <https://cocaldosul.sc.gov.br/pagina-19126/>. Acesso em: 21 jun. 2022.

RIBEIRO, Adriana B. *et al.* Desafios da atuação dos psicólogos nos CREAS do

	PREFEITURA DE COCAL DO SUL	Contrato: 23/2022	REV.: 0
	LOCALIZAÇÃO: Cocal do Sul (SC)	FOLHA: 158 de 166	
	TÍTULO: Leitura da Realidade da Cidade de Cocal do Sul		

Rio Grande do Norte. **Revista de Psicologia**, v. 26. n. 2, p. 461-478, mai./ago. 2014. Disponível em: <https://www.scielo.br/j/fractal/a/wz5WRjcYGzLSnGYKGrtzj8g/?format=pdf&lang=pt>. Acesso em: 15 set. 2022.

RODRIGUES, Giseli Tavares de Souza. **História do clube de mães e as origens do atendimento à criança pequena em Naviraí/MS (1974-1990)**. Orientador: Dra. Magda C. Sarat Oliveira. 2018. 172 f. Dissertação – Faculdade de Educação, Universidade Federal da Grande Dourados, Dourados, 2018. Disponível em: <https://repositorio.ufgd.edu.br/jspui/bitstream/prefix/1132/1/GiseliTavaresdeSouzaRodrigues.pdf>. Acesso em: 27 jun. 2022.

SAMAE. Atuação/Água. Disponível em: <https://www.samaecocaldosul.sc.gov.br/agua>. Acesso em: 22 jun. 2022.

SAMAE. Atuação/Esgoto. Disponível em: <https://www.samaecocaldosul.sc.gov.br/esgoto>. Acesso em: 22 jun. 2022.


SAMAE. Institucional. Disponível em: <https://www.samaecocaldosul.sc.gov.br/empresa>. Acesso em: 22 jun. 2022.

SAÚDE ATENÇÃO PRIMÁRIA. **Capítulo 2 - Cadastro da Atenção Básica**. 2021. Disponível em: https://cgiap-saps.github.io/Manual-eSUS-APS/docs/CDS/CDS_02/. Acesso em: 04 ago. 2022.

VILLANUEVA, Elisa Rodrigues *et al.* História da assistência social no Brasil. **Multitemas**, n. 14, 2016. Disponível em: <https://interacoes.ucdb.br/multitemas/article/view/1163>. Acesso em: 27 jun. 2022.


Esp. Hélen Bernardo Pagani
Arquiteta e Urbanista
CAU/SC A165391-1

Prof. Dr. Eng. Agrim. Jóri Ramos Pereira
Coordenador Técnico
CREA/SC 122398-3

	PREFEITURA DE COCAL DO SUL	Contrato: 23/2022	REV.: 0
	LOCALIZAÇÃO: Cocal do Sul (SC)	FOLHA: 159 de 166	
	TITULO: Leitura da Realidade da Cidade de Cocal do Sul		


ANEXO 1

Anotações de Responsabilidade Técnica

	PREFEITURA DE COCAL DO SUL	Contrato: 23/2022	REV.: 0
	LOCALIZAÇÃO: Cocal do Sul (SC)	FOLHA: 160 de 166	
	TITULO: Leitura da Realidade da Cidade de Cocal do Sul		


ANEXO 2

Mapa de Hidrografia

	PREFEITURA DE COCAL DO SUL	Contrato: 23/2022	REV.: 0
	LOCALIZAÇÃO: Cocal do Sul (SC)	FOLHA: 161 de 166	
	TITULO: Leitura da Realidade da Cidade de Cocal do Sul		


ANEXO 3

Mapa de Cobertura Vegetal/Reserva Legal/APP's

	PREFEITURA DE COCAL DO SUL	Contrato: 23/2022	REV.: 0
	LOCALIZAÇÃO: Cocal do Sul (SC)	FOLHA: 162 de 166	
	TITULO: Leitura da Realidade da Cidade de Cocal do Sul		


ANEXO 4

Mapa do Sistema Viário

	PREFEITURA DE COCAL DO SUL	Contrato: 23/2022	REV.: 0
	LOCALIZAÇÃO: Cocal do Sul (SC)	FOLHA: 163 de 166	
	TITULO: Leitura da Realidade da Cidade de Cocal do Sul		


ANEXO 5

Mapa de Vazios Urbanos

	PREFEITURA DE COCAL DO SUL	Contrato: 23/2022	REV.: 0
	LOCALIZAÇÃO: Cocal do Sul (SC)	FOLHA: 164 de 166	
	TITULO: Leitura da Realidade da Cidade de Cocal do Sul		


ANEXO 6

Mapa de Equipamentos Urbanos e Espaços Públicos de Lazer

	PREFEITURA DE COCAL DO SUL	Contrato: 23/2022	REV.: 0
	LOCALIZAÇÃO: Cocal do Sul (SC)	FOLHA: 165 de 166	
	TITULO: Leitura da Realidade da Cidade de Cocal do Sul		

ANEXO 7

Mapa de Áreas de Risco

	PREFEITURA DE COCAL DO SUL	Contrato: 23/2022	REV.: 0
	LOCALIZAÇÃO: Cocal do Sul (SC)	FOLHA: 166 de 166	
	TITULO: Leitura da Realidade da Cidade de Cocal do Sul		

ANEXO 8

Mapa de Pontos Turísticos